

Dokladová část :



CELKOVÝ PŘEHLED

akce (stavební záměr) :	Rekonstrukce komunikace a parkovacích ploch v ulici Mládežnická a Tichá	
stavebník (investor) :	Město Trutnov Slovanské náměstí 165, 541 16 Trutnov IČ 00278360	
místo stavby :	kraj :	Královéhradecký (okres Trutnov)
	obec :	Trutnov
	katastrální území :	Horní Staré Město
	dotčené pozemky :	viz Projektová dokumentace

E.4 Veřejná technická infrastruktura stanoviska vlastníků veřejné technické infrastruktury		
p.č.	organizace	stanoviska, vyjádření, apod.
1	ČEZ Distribuce, a.s. Teplická 874/8 405 02 Děčín 4	č.j.: 0102157194 ze dne 6.6.2024 (existence) č.j.: 001140371698 ze dne 12.12.2023 (PD) č.j.: 001140371838 ze dne 11.12.2023 (OP)
2	ČEZ ICT Services, a. s. Duhová 1531/3 140 00 Praha 4	č.j.: 0700780556 ze dne 4.12.2023
2	Telco Infrastructure, s.r.o. Duhová 1531/3 140 00 Praha 4	č.j.: 1100055257 ze dne 4.12.2023
3	Telco Pro Services, a. s. Duhová 1531/3 140 00 Praha 4	č.j.: 0201656178 ze dne 4.12.2023 (existence) č.j.: 023-433-GAL ze dne 7.12.2023 (PD)
4	GasNet, s.r.o. v zast. GasNet Služby, s.r.o. Plynárenská 499/1 602 00 Brno - Zábřovice	č.j.: 5002938258 ze dne 13.12.2023
5	Česká telekomunikační infrastruktura a.s. Olšanská 2681/6 130 00 Praha 3	č.j.: 341314/23 ze dne 3.1.2024 (PD) souhlas na situaci ze dne 18.4.2024
6	Vodovody a kanalizace Trutnov, a.s. nábřeží Václava Havla 19 541 01 Trutnov	vyjádření ze dne 15.8.2022 (existence) vyjádření ze dne 7.12.2023 (PD)
7	České Radiokomunikace a.s., oddělení telekomunikačních okruhů U nákladového nádraží 3144 130 00 Praha 3	č.j.: UPTS/OS/349381/2023 ze dne 6.12.2023
8	Krajské ředitelství Policie Královéhradeckého kraje odbor informačních a komunikačních technologií Ulrichovo náměstí 810 501 01 Hradec Králové	č.j.: KRP-121255-12/ČJ-2023-0500IT ze dne 6.12.2023
9	T-Mobile a.s. Tomičkova 2144/1 149 00 Praha 4	č.j.: E61964/23 ze dne 4.12.2023 (existence)202312 č.j.: E61964-2/23 ze dne 27.5.2024 (PD - koordinace)
10	Vodafone Czech Republic, a.s. Vinohradská č.p. 3217/167 100 00 Praha 10-Strašnice	č.j.: MW9910237958624735ze dne 14.12.2023
11	ČEZ Teplárenská, a.s. Bezručova 2212/30 251 01 Říčany	Č.j.: 2023/05/5163/JVALze dne 28.12.2023

Dokladová část :



CELKOVÝ PŘEHLED

akce (stavební záměr) : Rekonstrukce komunikace a parkovacích ploch v ulici Mládežnická a Tichá

stavebník (investor) : Město Trutnov
Slovanské náměstí 165, 541 16 Trutnov
IČ 00278360

místo stavby : kraj : Královéhradecký (okres Trutnov)
obec : Trutnov
katastrální území : Horní Staré Město
dotčené pozemky : viz Projektová dokumentace

12	Ministerstvo obrany ČR Sekce nakládání s majetkem odbor ochrany územních zájmů Tychonova 221/1 160 00 Praha 6	č.j.: MO 978137/2023-1322 ze dne 15.12.2023
13	Technické služby Trutnov s.r.o. Šikmá 371 541 03 Trutnov	č.j.: 086/2022 ze dne 19.8.2022
14	Město Trutnov Slovanské náměstí 165 541 16 Trutnov	viz STAVEBNÍK č.j.: MUTNX01E201P ze dne 21.9.2022 (existence) souhlas se stavebním záměrem ze dne 23.1.2024
15	Elektro Lelek s.r.o. Pod Městem 206 542 32 Úpice	vyjádření ze dne 17.8.2022 (existence) vyjádření ze dne 7.12.2023 (PD)
16	Nej.cz s. r. o. Kaplanova 2252/8 148 00 Praha 4	č.j.: VYJNEJ-2023-15976-01 ze dne 13.12.2023
17	HD internet s.r.o. Křížíkova 65 541 01 Trutnov	č.j.: 0116/2023 ze dne 4.12.2023

E.4 Veřejná dopravní infrastruktura stanoviska vlastníků veřejné dopravní infrastruktury

p.č.	organizace	stanoviska, vyjádření, apod.
18	Technické služby Trutnov s.r.o. Šikmá 371 541 03 Trutnov (viz. Položka č. 13)	č.j.: 086/2022 ze dne 19.8.2022
19	město Trutnov Odbor majetku města Slovanské náměstí 165 541 16 Trutnov (viz. Položka č. 14)	viz STAVEBNÍK č.j.: MUTNX01E201P ze dne 21.9.2022 (existence) souhlas se stavebním záměrem ze dne 23.1.2024

E.1 Dotčené orgány závazná stanoviska, stanoviska, rozhodnutí, vyjádření dotčených orgánů

p.č.	dotčený orgán	závazná stanoviska, stanoviska, rozhodnutí, vyjádření, apod.
20	Městský úřad Trutnov obecný stavební úřad Slovanské náměstí 165 541 16 Trutnov	viz ZS koord.
	Městský úřad Trutnov odbor životního prostředí Slovanské náměstí 165 541 16 Trutnov	č.j.: 2023/15163/Rek ze dne 25.1.2024 (ZS koord)
	Městský úřad Trutnov odbor rozvoje města a územního plánování úřad územního plánování Slovanské náměstí 165 541 16 Trutnov	viz ZS koord.

Dokladová část :



CELKOVÝ PŘEHLED

akce (stavební záměr) :		Rekonstrukce komunikace a parkovacích ploch v ulici Mládežnická a Tichá
stavebník (investor) :		Město Trutnov Slovanské náměstí 165, 541 16 Trutnov IČ 00278360
místo stavby :		kraj : Královéhradecký (okres Trutnov) obec : Trutnov katastrální území : Horní Staré Město dotčené pozemky : viz Projektová dokumentace
20	Městský úřad Trutnov odbor výstavby oddělení dopravy a silničního hospodářství Slovanské náměstí 165 541 16 Trutnov	viz ZS koord. č.j.: MUTN 12810/2024 ze dne 13.3.2024 (úprava připojení)
	Městský úřad Trutnov odbor výstavby oddělení státní památkové péče Slovanské náměstí 165 541 16 Trutnov	viz ZS koord.
21	Krajské ředitelství Policie Královéhradeckého kraje Dopravní inspektorát Trutnov Horská 78 541 01 Trutnov	
	Hasičský záchranný sbor Královéhradeckého kraje územní odbor Trutnov Náchodská 475 541 03 Trutnov 3	ZÁVAZNÉ STANOVISKO se pro stavby kategorie 0. a I. nevydává
22	Krajská hygienická stanice Královéhradeckého kraje územní pracoviště Trutnov Úpická 117 541 17 Trutnov	č.j.: KSHSK 00285/2024/HOK.TU/Po ze dne 4.1.2024 (ZS)
23	Krajský úřad Královéhradeckého kraje odbor životního prostředí a zemědělství Pivovarské náměstí 1245 500 03 Hradec Králové	č.j.: KUKHK-40334/ZP/2023 ze dne 13.12.2023 (Natura) č.j.: KUKHK-39297/ZP/2023 ze dne 21.12.2023 (ŽP souhrn)
24	Ministerstvo obrany Sekce nakládání s majetkem odbor ochrany územních zájmů Tychonova 221/1 160 00 Praha 6	č.j.: MO 978137/2023-1322 ze dne 15.12.2023 (ZS)
25	Ministerstvo obrany Agentura logistiky Regionální středisko vojenské dopravy Hradec Králové Velké náměstí 33 500 01 Hradec Králové	č.j.: MO 942297/2023-5512HK ze dne 5.12.2023
E.9	Ostatní ostatní stanoviska, vyjádření, posudky, studie a výsledky jednání vedených v průběhu zpracování dokumentace	
p.č.	organizace	stanovisko, vyjádření, apod.
26	Povodí Labe, státní podnik Víta Nejedlého 951 500 03 Hradec Králové	č.j.: PLa/2023/054833 ze dne 5.12.2023
27	Kaufland Česká republika v.o.s. Bělohorská 2428/203, Břevnov 16900 Praha 6	vyjádření ze dne 11.1.2024

Ing. Radim Doleček

NAŠE ZNAČKA
0102157194VYŘÍZENO DNE
06.06.2024

Sdělení o existenci energetického zařízení, sítě pro elektronickou komunikaci nebo zařízení technické infrastruktury v majetku společnosti ČEZ Distribuce, a. s., pro akci:

Rekonstrukce komunikace a parkovacích ploch v ulici Mládežnická a Tichá

Vážený zákazníku,

Na základě Vaší žádosti 0102157194 ze dne 06.06.2024 Vám zasíláme sdělení o existenci energetického zařízení, sítě pro elektronickou komunikaci nebo zařízení technické infrastruktury v majetku společnosti ČEZ Distribuce, a. s., ve Vámi vymezeném zájmovém území.

Dovolujeme si Vás upozornit, že **sdělení nenahrazuje** vyjádření provozovatele distribuční soustavy k projektové dokumentaci pro územní nebo stavební řízení, k připojení nového odběru, zdroje elektrické energie nebo k navýšení rezervovaného příkonu a výkonu a s výjimkou havárií ani souhlas s činností v ochranném pásmu.

Toto sdělení je platné do 06.12.2024 a je jedním z podkladů pro zpracování projektové dokumentace, pokud je taková dokumentace zpracovávána.

V majetku ČEZ Distribuce, a. s., se na Vámi uvedeném zájmovém území nachází nebo ochranným pásmem zasahuje energetické zařízení typu:

	síť NN	síť VN	síť VVN
Podzemní síť	střet		
Nadzemní síť			

Stanice	
---------	--

V majetku ČEZ Distribuce, a. s., se na Vámi uvedeném zájmovém území nachází nebo ochranným pásmem zasahuje síť pro elektronickou komunikaci typu:

	síť pro elektronickou komunikaci
Podzemní síť	
Nadzemní síť	

Zařízení technické infrastruktury zahrnuje zejména vodovodní, kanalizační a plynové přípojky pro objekty ČEZ Distribuce a. s., a dále pak další podzemní a nadzemní zařízení sloužící pro provoz distribuční sítě. V majetku ČEZ Distribuce, a. s., se na Vámi uvedeném zájmovém území nachází nebo ochranným pásmem zasahuje zařízení technické infrastruktury:

	zařízení technické infrastruktury
Nadzemní nebo podzemní	

Energetické zařízení (mimo nadzemních sítí NN), zařízení sítě pro elektronickou komunikaci a zařízení technické infrastruktury je chráněno ochranným pásmem podle § 46 zákona č. 458/2000 Sb., o podmínkách podnikání a o výkonu státní správy v energetických odvětvích a o změně některých zákonů (energetický zákon), ve znění pozdějších předpisů. Přibližný průběh tras energetických zařízení, sítě pro elektronickou komunikaci (v trase kabelového vedení může být uloženo několik kabelů energetických i komunikačních) a tras zařízení technické infrastruktury zasíláme v příloze tohoto dopisu.

V případě existence **podzemních** energetických zařízení, sítě pro elektronickou komunikaci nebo zařízení technické infrastruktury je povinností stavebníka alespoň 14 dní před započatím zemních prací požádat přes Distribuční portál na www.cezdistribuce.cz/dip nebo online formulář www.cezdistribuce.cz/vytyceni-zarizeni o tzv. **vytyčení trasy podzemního zařízení**, sítě pro elektronickou komunikaci nebo zařízení technické infrastruktury. O vytyčení lze požádat pouze na základě vydaného sdělení o existenci energetického zařízení, sítě pro elektronickou komunikaci nebo zařízení technické infrastruktury, a to (mimo havárií) nejpozději 30 dní

Dojde-li k obnažení podzemního vedení nebo k poškození energetického zařízení, sítě pro elektronickou komunikaci nebo zařízení se sítí pro elektronickou komunikaci související nebo zařízení technické infrastruktury ve vlastnictví ČEZ Distribuce, a. s., nahláste nám prosím tuto skutečnost bezodkladně jako poruchu na bezplatnou linku 800 850 860.

Pokud uvažovaná **akce nebo činnost zasáhne do ochranného pásma** nadzemních vedení, trafostanic nebo sítě pro elektronickou komunikaci, popř. bude po vytyčení zjištěno, že zasahuje do ochranného pásma podzemních energetických zařízení nebo zařízení pro elektronickou komunikaci, je nutné písemně požádat společnost ČEZ Distribuce, a. s., o souhlas s činností v ochranném pásmu (formulář je k dispozici na www.cezdistribuce.cz v části Formuláře / Činnosti v ochranných pásmech, kontaktní údaje pro podání Vaší žádosti naleznete v zápatí). Jestliže uvažovaná akce vyvolá potřebu dílčí změny trasy vedení nebo přemístění některých prvků energetického zařízení nebo sítě pro elektronickou komunikaci včetně souvisejícího zařízení, je nutné včas společnost ČEZ Distribuce, a. s., požádat o přeložku zařízení podle § 47 energetického zákona.

Zároveň Vás upozorňujeme, že v zájmovém území se může nacházet taktéž energetické zařízení, sít' pro elektronickou komunikaci nebo zařízení technické infrastruktury, které není v majetku společnosti ČEZ Distribuce, a. s.

V souvislosti s výše uvedeným si Vás dovoluujeme upozornit, že uvedené sdělení včetně jeho příloh obsahuje skutečnosti tvořící obchodní tajemství společnosti ČEZ Distribuce, a. s. Poskytnuté informace jsou dále také důvěrnými informacemi a obchodně citlivými informacemi společnosti ČEZ Distribuce, a. s. Z výše uvedených důvodů si Vás proto společnost ČEZ Distribuce, a. s., dovoluje upozornit, že s poskytnutými informacemi je potřeba nakládat dle platných právních předpisů, v opačném případě se vystavujete postihu ve smyslu platné právní úpravy. V této souvislosti si Vás dále dovoluujeme upozornit, že požadované informace nesmí být předány, sděleny, využity, zpřístupněny, či jiným způsobem postoupeny na jakoukoli třetí osobu bez předchozího prokazatelného souhlasu společnosti ČEZ Distribuce, a. s. Informace o existenci energetického zařízení, sítě pro elektronickou komunikaci a zařízení technické infrastruktury mohou být využity pouze pro účel, pro který byly vyžádány.

S pozdravem

ČEZ Distribuce, a. s.

Děčín, Děčín IV-Podmokly
Teplická 874/8
PSČ 405 02
IČ: 24729035

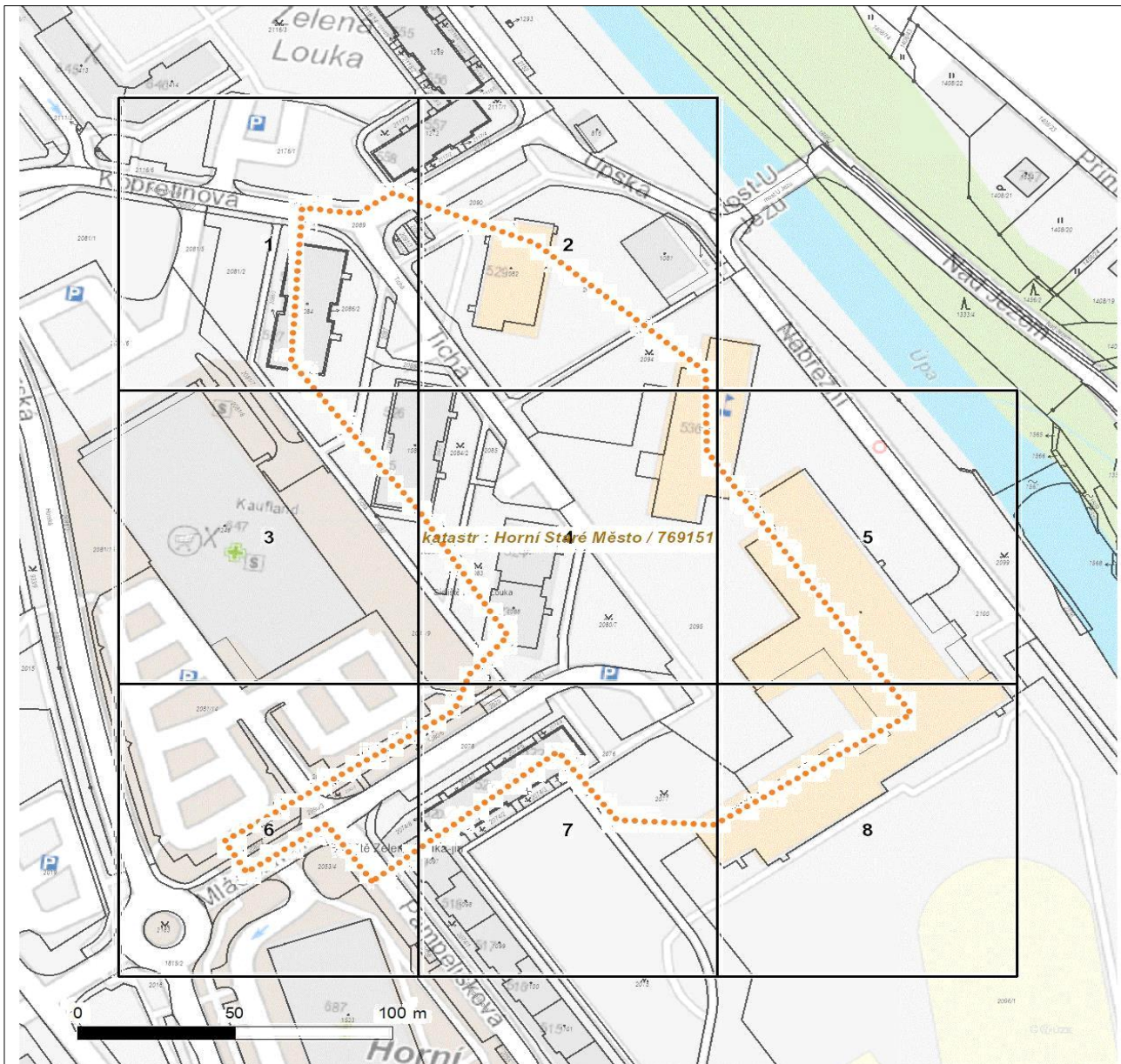
Přílohy

1. Situační výkres zájmového území
2. Podmínky pro provádění činností v ochranných pásmech energetických zařízení, sítě pro elektronickou komunikaci a zařízení technické infrastruktury

Platí pouze se sdělením číslo 0102157194.











Zakreslené polohy zařízení v příloze jsou pouze informativní.








Situační výkres zájmového území (klad mapových listů)












Není-li zobrazena katastrální mapa, zadejte žádost znovu. Katastrální mapa je generována prostřednictvím externí WMS služby, jejíž provoz nezajišťuje společnost ČEZ Distribuce, a. s.

LEGENDA

 Podzemní vedení NN do 1 kV
  Nadzemní vedení NN do 1 kV
  Podzemní vedení VN do 35 kV
  Nadzemní vedení VN do 35 kV
  Podzemní vedení VVN 110 kV
  Nadzemní vedení VVN 110 kV
  NN přívod odběratele
  Zařízení technické infrastruktury
  Cizí energetické vedení
  Zájmové území

 Stanice do 52 kV - stožárová
  Stanice do 52 kV - zděná
  Transformovna (nad 52 kV)
  Probíhající investice ČEZ Distribuce
  Stanice ČEZ Distribuce ve výstavbě
  Zařízení ČEZ Distribuce ve výstavbě
  Hranice katastrálního území

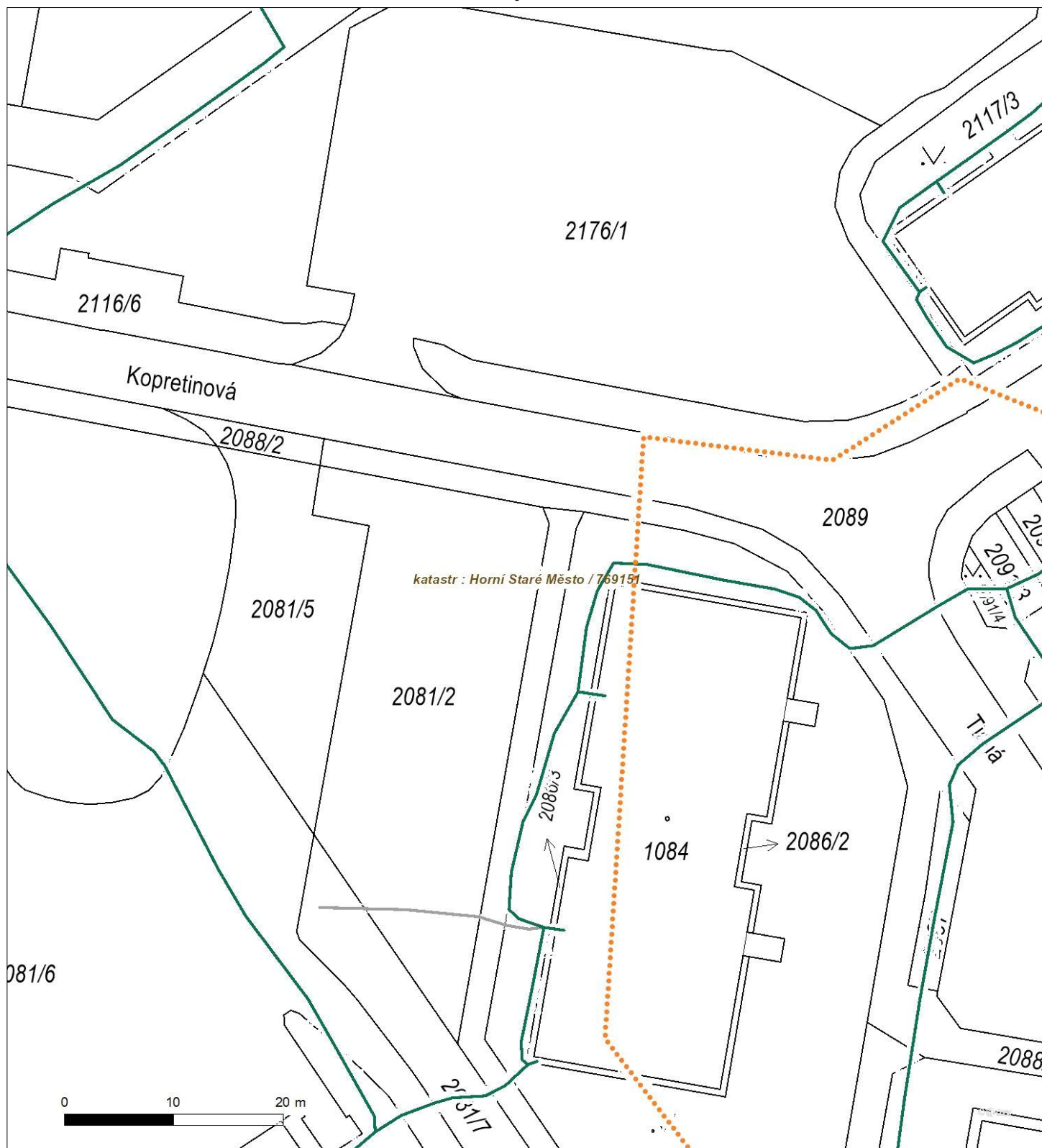
 Nadzemní síť pro elektronickou komunikaci
  Podzemní síť pro elektronickou komunikaci
  HDPE trubka
 Souběhy sítí pro elektronickou komunikaci s energetickými sítěmi:
 Souběh s podzemním vedením NN do 1 kV
  Souběh s nadzemním vedením NN do 1 kV
 Souběh s podzemním vedením VN do 35 kV
 Souběh s nadzemním vedením VN do 35 kV
 Souběh s podzemním vedením VVN 110 kV
 Souběh s nadzemním vedením VVN 110 kV



Platí pouze se sdělením číslo 0102157194.

Zakreslené polohy zařízení v příloze jsou pouze informativní.

Situační výkres - list 1



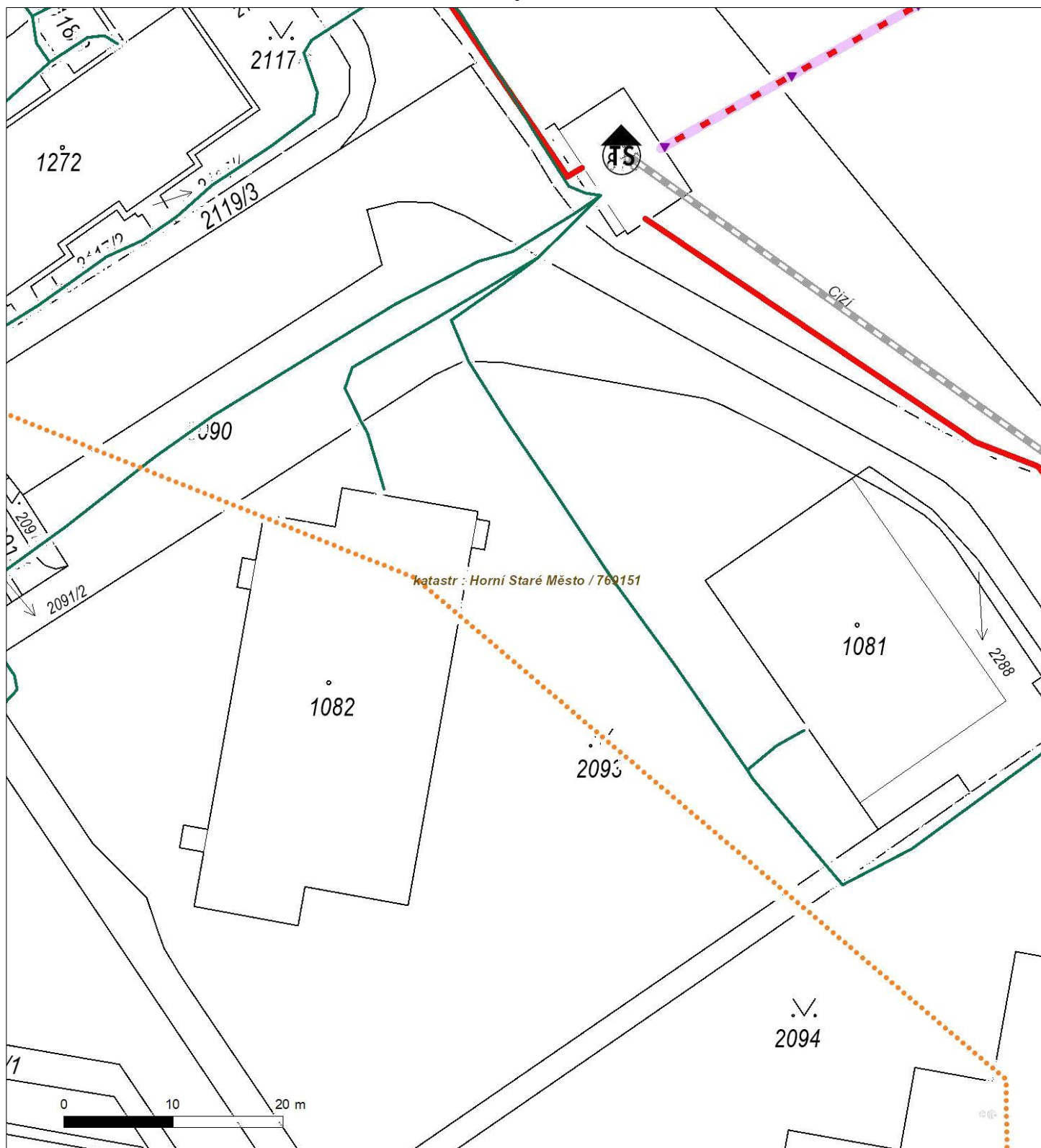
Není-li zobrazena katastrální mapa, zadejte žádost znovu. Katastrální mapa je generována prostřednictvím externí WMS služby, jejíž provoz nezajišťuje společnost ČEZ Distribuce, a. s.



Platí pouze se sdělením číslo 0102157194.

Zakreslené polohy zařízení v příloze jsou pouze informativní.

Situační výkres - list 2



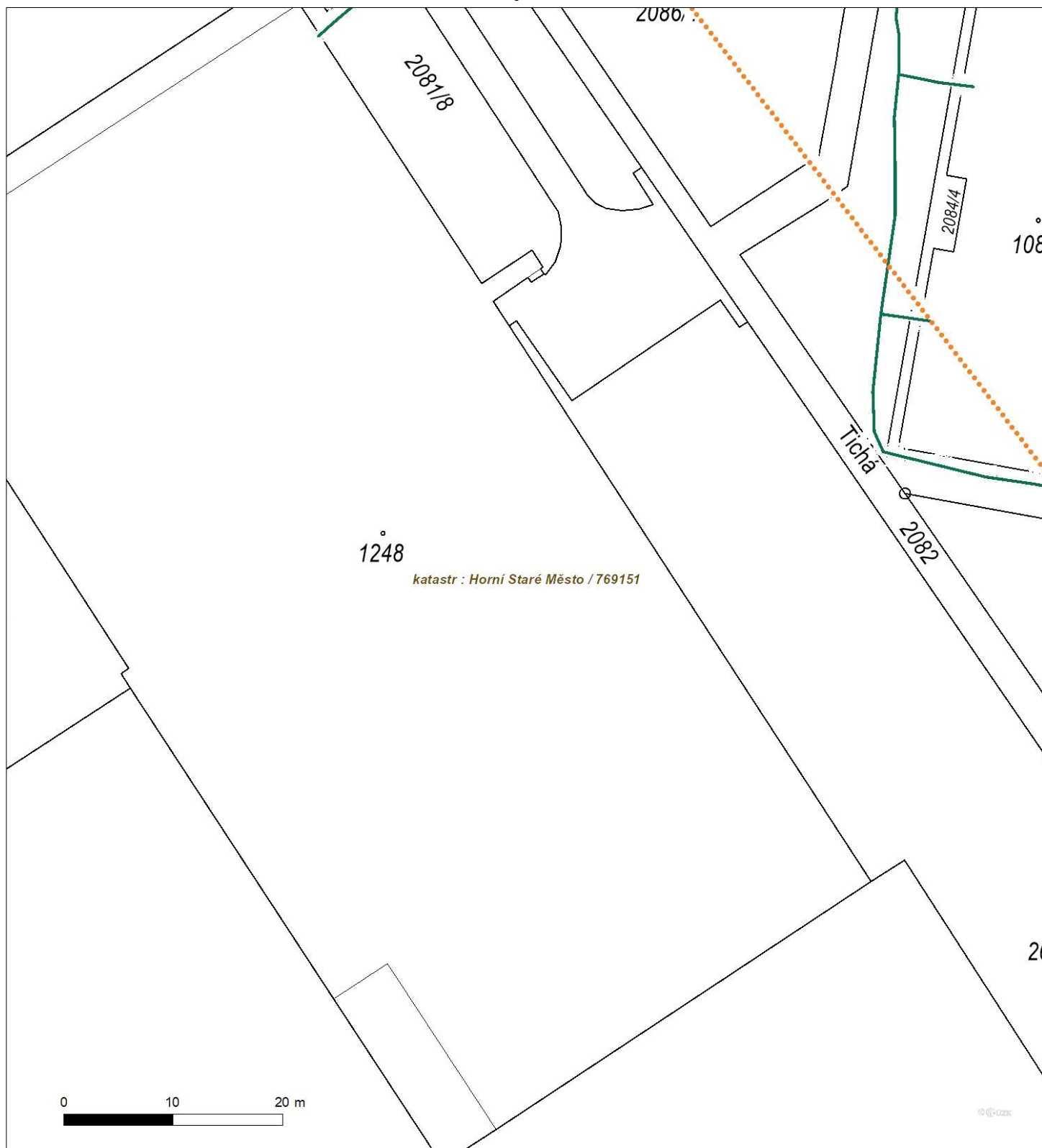
Není-li zobrazena katastrální mapa, zadejte žádost znovu. Katastrální mapa je generována prostřednictvím externí WMS služby, jejíž provoz nezajišťuje společnost ČEZ Distribuce, a. s.



Platí pouze se sdělením číslo 0102157194.

Zakreslené polohy zařízení v příloze jsou pouze informativní.

Situační výkres - list 3



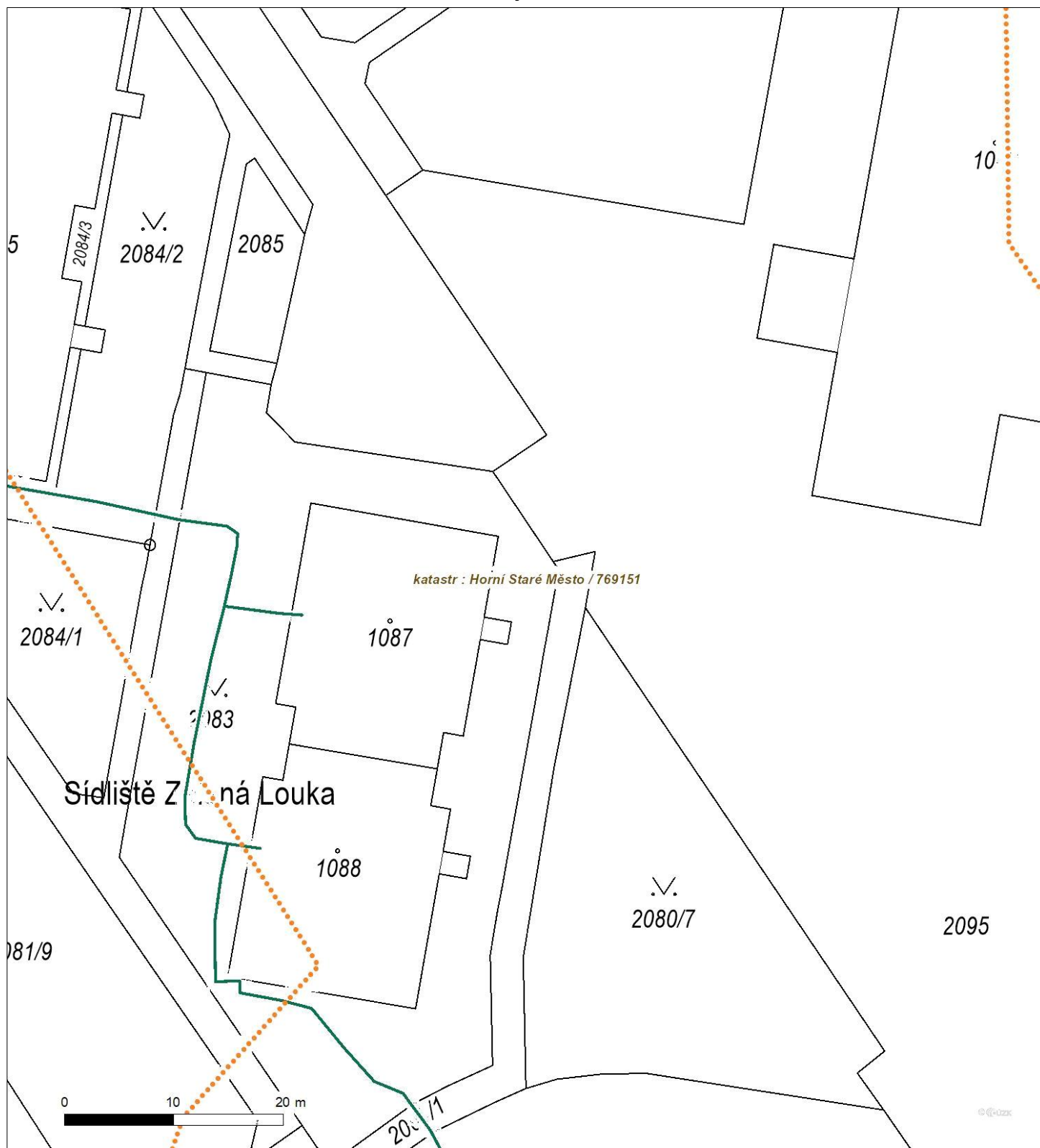
Není-li zobrazena katastrální mapa, zadejte žádost znovu. Katastrální mapa je generována prostřednictvím externí WMS služby, jejíž provoz nezajišťuje společnost ČEZ Distribuce, a. s.



Platí pouze se sdělením číslo 0102157194.

Zakreslené polohy zařízení v příloze jsou pouze informativní.

Situační výkres - list 4



Není-li zobrazena katastrální mapa, zadejte žádost znovu. Katastrální mapa je generována prostřednictvím externí WMS služby, jejíž provoz nezajišťuje společnost ČEZ Distribuce, a. s.



Platí pouze se sdělením číslo 0102157194.

Zakreslené polohy zařízení v příloze jsou pouze informativní.

Situační výkres - list 5



Není-li zobrazena katastrální mapa, zadejte žádost znovu. Katastrální mapa je generována prostřednictvím externí WMS služby, jejíž provoz nezajišťuje společnost ČEZ Distribuce, a. s.



Platí pouze se sdělením číslo 0102157194.

Zakreslené polohy zařízení v příloze jsou pouze informativní.

Situační výkres - list 6



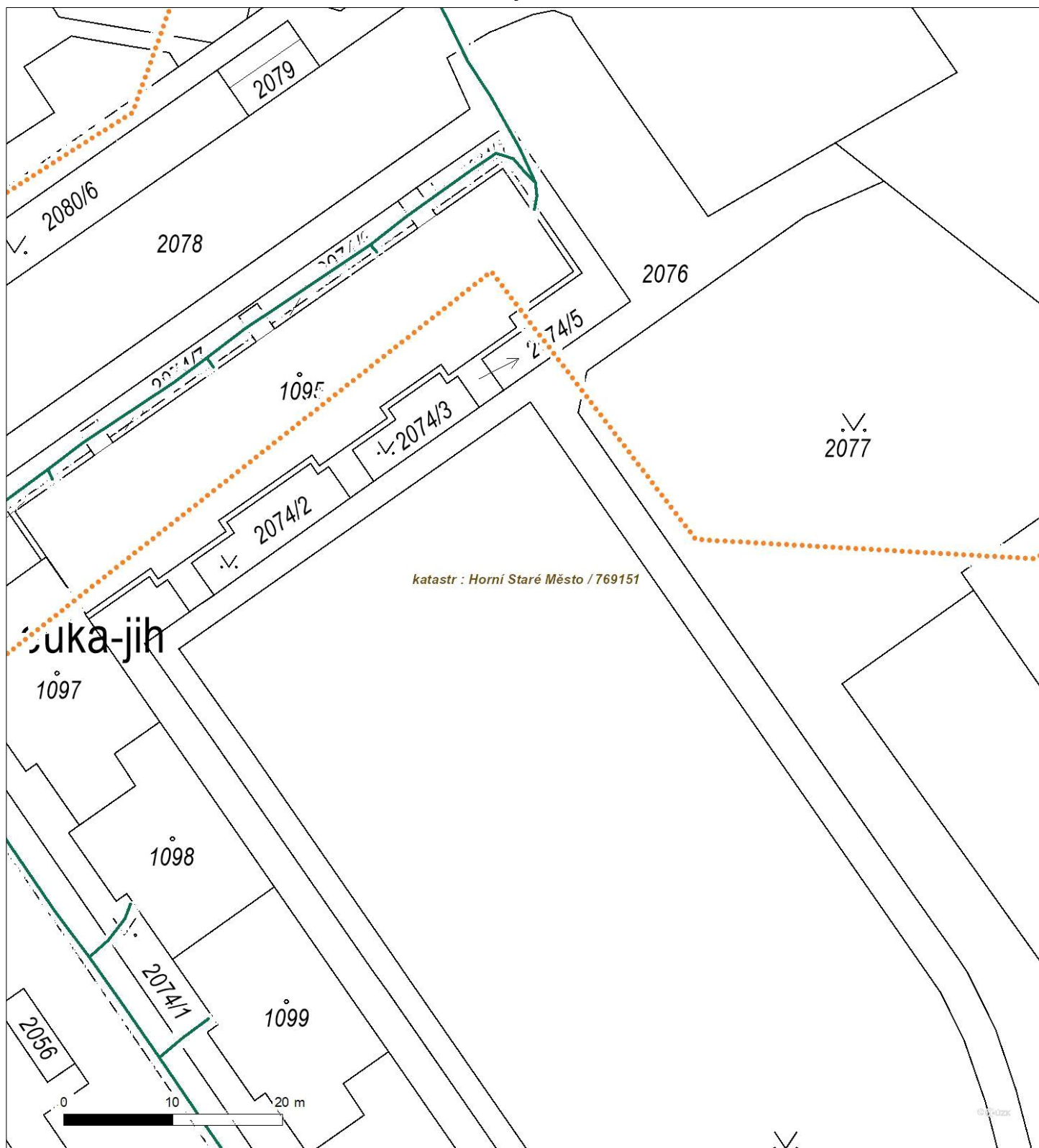
Není-li zobrazena katastrální mapa, zadejte žádost znovu. Katastrální mapa je generována prostřednictvím externí WMS služby, jejíž provoz nezajišťuje společnost ČEZ Distribuce, a. s.



Platí pouze se sdělením číslo 0102157194.

Zakreslené polohy zařízení v příloze jsou pouze informativní.

Situační výkres - list 7



Není-li zobrazena katastrální mapa, zadejte žádost znovu. Katastrální mapa je generována prostřednictvím externí WMS služby, jejíž provoz nezajišťuje společnost ČEZ Distribuce, a. s.



Platí pouze se sdělením číslo 0102157194.

Zakreslené polohy zařízení v příloze jsou pouze informativní.

Situační výkres - list 8



Není-li zobrazena katastrální mapa, zadejte žádost znovu. Katastrální mapa je generována prostřednictvím externí WMS služby, jejíž provoz nezajišťuje společnost ČEZ Distribuce, a. s.

PODMÍNKY PRO PROVÁDĚNÍ ČINNOSTÍ V OCHRANNÝCH PÁSMECH PODZEMNÍCH VEDENÍ

Ochranné pásmo podzemních vedení elektrizační soustavy do 110 kV vč. a vedení řídicí, měřicí a zabezpečovací techniky je stanoveno v § 46 odst. 5 zákona č. 458/2000 Sb., o podmínkách podnikání a o výkonu státní správy v energetických odvětvích a o změně některých zákonů (energetický zákon), ve znění pozdějších předpisů, a činí 1 metr po obou stranách krajního kabelu (energetického nebo pro elektronickou komunikaci) kabelové trasy, nad 110 kV činí 3 metry po obou stranách krajního kabelu.

V ochranném pásmu podzemního vedení je podle § 46 odst. 8 a 10 energetického zákona zakázáno:

- a) zřizovat bez souhlasu vlastníka těchto zařízení stavby či umisťovat konstrukce a jiná podobná zařízení, jakož i uskladňovat hořlavé a výbušné látky,
- b) provádět bez souhlasu vlastníka zemní práce,
- c) provádět činnosti, které by mohly ohrozit spolehlivost a bezpečnost provozu těchto zařízení nebo ohrozit život, zdraví či majetek osob,
- d) provádět činnosti, které by znemožňovaly nebo podstatně znesnadňovaly přístup k těmto zařízením,
- e) vysazovat trvalé porosty a přejíždět vedení mechanizmy o celkové hmotnosti nad 6 tun.

Pokud stavba nebo stavební činnost zasahuje do ochranného pásma podzemního vedení, je třeba požádat o písemný souhlas vlastníka nebo provozovatele tohoto zařízení na základě § 46 odst. 8 a 11 energetického zákona.

V ochranných pásmech podzemních energetických vedení a sítí pro elektronickou komunikaci je třeba dále dodržovat následující podmínky:

1. Dodavatel prací musí před zahájením prací zajistit vytýčení podzemního zařízení a prokazatelně seznámit pracovníky, jichž se to týká, s jejich polohou a upozornit na odchylky od výkresové dokumentace.
2. Výkopové práce do vzdálenosti 1 metr od osy (krajního) kabelu musí být prováděny ručně.
3. Zemní práce musí být prováděny v souladu s ČSN 73 6133 Návrh a provádění zemního tělesa pozemních komunikací a při zemních pracích musí být dodrženo Nařízení vlády č. 591/2006 Sb., bližších minimálních požadavků na bezpečnost a ochranu zdraví při práci na staveništích.
4. Místa křížení a souběhy ostatních zařízení a staveb se zařízeními energetickými, komunikačními sítěmi pro elektronickou komunikaci nebo zařízeními technické infrastruktury musí být vyprojektovány a provedeny v souladu s platnými normami a předpisy, zejména s ČSN 33 2000-5-52, ČSN EN 50110-1, ČSN EN 50341-1, ČSN 73 6005 a PNE 33 0000-6, PNE 33 3301, PNE 34 1050.
5. Dodavatel prací musí oznámit příslušnému provozovateli distribuční soustavy zahájení prací minimálně 3 pracovní dny předem.
6. Při potřebě přejíždění trasy podzemních vedení nebo podzemních zařízení vozidly nebo mechanizmy je třeba po dohodě s vlastníkem provést dodatečnou ochranu proti mechanickému poškození.
7. Manipulovat s obnaženými kabely pod napětím je možné pouze se souhlasem vlastníka. Odkryté zařízení sítě pro elektronickou komunikaci včetně ochranné trubky (HDPE apod.) musí být řádně zabezpečeno při práci i proti poškození nepovolanou osobou.
8. Před záhozem kabelové trasy musí být zástupce vlastníka kabelu / ochranné trubky vyzván ke kontrole uložení. Pokud tato organizace provádějící zemní práce neprovede, vyhrazuje si provozovatel distribuční soustavy právo nechat inkriminované místo znovu odkryt.
9. Při záhozu musí být zemina pod kabely řádně udusána, kabely zapískovány a provedeno krytí proti mechanickému poškození. Podkopané kabely sítě elektronické komunikace budou podloženy ve vzdálenosti 1,5 m a zemina pod podložním musí být řádně upěchována. Pro zavěšení kabelu nebude použito sousedních kabelů nebo potrubí. Kabelové spojky budou uloženy vodorovně na můstku. Při práci s vysazováním a podkládáním kabelů stavebník včas vyzve k přítomnosti pracovníka pověřeného společností ČEZ Distribuce, a. s.
10. Bez předchozího souhlasu je zakázáno snižovat nebo zvyšovat vrstvu zeminy nad kabelem.
11. Každé poškození zařízení provozovatele distribuční soustavy musí být okamžitě nahlášeno na bezplatnou linku ČEZ Distribuce 800 850 860, která je Vám k dispozici 24 hodin denně, 7 dní v týdnu.
12. Ukončení stavby musí být neprodleně ohlášeno příslušnému provozovatelův útvaru.
13. **Po dokončení stavby provozovatel distribuční soustavy nesouhlasí s vyhlášením ochranného pásma nových rozvodů, které jsou budovány, protože se již jedná o práce v ochranném pásmu zařízení provozovatele distribuční soustavy. Případné opravy nebo rekonstrukce na svém zařízení nebude provozovatel distribuční soustavy provádět na výjimku z ochranného pásma nebo na základě souhlasu s činností v tomto pásmu.**

Případné nedodržení uvedených podmínek bude řešeno příslušným stavebním úřadem nebo nahlášeno Energetickému regulačnímu úřadu jako správní delikt ve smyslu příslušného ustanovení energetického zákona spočívající v porušení zákazu provádět činnosti v ochranných pásmech dle § 46 uvedeného zákona.

PODMÍNKY PRO PROVÁDĚNÍ ČINNOSTÍ V OCHRANNÝCH PÁSMECH NADZEMNÍCH VEDENÍ

Ochranné pásmo nadzemního vedení distribuční soustavy podle § 46 odst. 3 zákona č. 458/2000 Sb., o podmínkách podnikání a o výkonu státní správy v energetických odvětvích a o změně některých zákonů (energetický zákon), je souvislý prostor vymezený svislými rovinami vedenými po obou stranách vedení ve vodorovné vzdálenosti měřené kolmo na vedení, které činí od krajního vodiče vedení na obě jeho strany:

- a) u napětí nad 1 kV a do 35 kV včetně
 - pro vodiče bez izolace 7 metrů (resp. 10 metrů u zařízení postaveného do 31. 12. 1994, vyjma lesních průseků, kde rozsah ochranného pásma i do uvedeného data činí 7 metrů),
 - pro vodiče s izolací základní 2 metry,
 - pro závěsná kabelová vedení 1 metr;
- b) u napětí nad 35 kV do 110 kV včetně
 - pro vodiče bez izolace 12 metrů (resp. 15 metrů u zařízení postaveného do 31. 12. 1994),
 - pro vodiče s izolací základní 5 metrů;
- c) u zařízení sítě pro elektronickou komunikaci 1 metr od krajního vedení.

Poznámka: Nadzemní vedení nízkého napětí (do 1 kV) není chráněno ochranným pásmem. Při činnostech prováděných v jeho blízkosti (práce v blízkosti) je nutné dodržet vzdálenosti dané ČSN EN 50110-1.

V ochranném pásmu nadzemního vedení je podle § 46 odst. 8 a 9 energetického zákona zakázáno:

1. zřizovat bez souhlasu vlastníka těchto zařízení stavby či umisťovat konstrukce a jiná podobná zařízení, jakož i uskladňovat hořlavé a výbušné látky,
2. provádět bez souhlasu vlastníka zemní práce,
3. provádět činnosti, které by mohly ohrozit spolehlivost a bezpečnost provozu těchto zařízení nebo ohrozit život, zdraví či majetek osob,
4. provádět činnosti, které by znemožňovaly nebo podstatně znesnadňovaly přístup k těmto zařízením,
5. vysazovat chmelnice a nechávat růst porosty nad výšku 3 metry.

Pokud stavba nebo stavební činnost zasahuje do ochranného pásma nadzemního vedení, je třeba požádat o písemný souhlas vlastníka nebo provozovatele tohoto zařízení na základě § 46 odst. 8 a 11 energetického zákona.

V ochranných pásmech nadzemních energetických vedení a sítí pro elektronickou komunikaci je třeba dále dodržovat následující podmínky:

1. Při pohybu nebo pracích v blízkosti elektrického vedení se nesmí osoby, předměty, prostředky nemající povahu jeřábu přiblížit k živým částem vodičů vysokého napětí blíže než 2 metry a u vodičů velmi vysokého napětí blíže než 3 metry (dle PNE 330000-6), pokud není větší vzdálenost stanovena v jiném předpisu (např. ČSN ISO 12480-1).
2. Jeřáby a jim podobná zařízení musí být umístěny tak, aby v kterékoli poloze byly všechny jejich části mimo ochranné pásmo vedení, a musí být zamezeno vyvrstvení lana.
3. Je zakázáno stavět budovy nebo jiné objekty v ochranných pásmech nadzemních vedení vysokého napětí.
4. Je zakázáno, provádět veškeré pozemní práce, při kterých by byla narušena stabilita podpěrných bodů (sloupů nebo stožárů).
5. Je zakázáno upevňovat antény, reklamy, ukazatele apod. pod, přes nebo přímo na stožáry elektrického vedení.
6. Dodavatel prací musí prokazatelně seznámit své pracovníky, jichž se to týká s ČSN EN 50110-1.
7. Pokud není možné dodržet body č. 1 až 4, je možné požádat příslušný provozní útvar provozovatele distribuční soustavy o další řešení (zajištění odborného dohledu pracovníka s elektrotechnickou kvalifikací dle Vyhlášky č. 50/1978 Sb., vypnutí a zajištění zařízení, zaizolování živých částí apod.), pokud nejsou tyto podmínky již součástí jiného vyjádření ke konkrétní stavbě.
8. V případě požadavku na vypnutí zařízení po nezbytnou dobu provádění prací je nutné požádat minimálně 2 měsíce před požadovaným termínem. V případě vedení nízkého napětí je možné též požádat o zaizolování části vedení.
9. Stavba bude situována tak, aby každá její část včetně dočasných zařízení byla vzdálena nejméně 1,5 m od osy nadzemního zařízení pro elektronickou komunikaci.
10. Do vzdálenosti 1,5 metru od osy nadzemního zařízení pro elektronickou komunikaci nebudou používány mechanismy ohrožující provoz zařízení, skladování materiál, zemina, prováděny postřiky nebo jiná činnost, která by mohla ohrozit provoz zařízení nebo jiného zařízení souvisejícího s nadzemní sítí pro elektronickou komunikaci.

Případné nedodržení uvedených podmínek bude řešeno příslušným stavebním úřadem nebo nahlášeno Energetickému regulačnímu úřadu jako správní delikt ve smyslu příslušného ustanovení energetického zákona, spočívající v porušení zákazu provádět činnosti v ochranných pásmech dle § 46 uvedeného zákona.



PODMÍNKY PRO PROVÁDĚNÍ ČINNOSTÍ V OCHRANNÝCH PÁSMECH ELEKTRICKÝCH STANIC

Ochranné pásmo elektrické stanice je stanoveno v § 46 odst. 6 zákona č. 458/2000 Sb., o podmínkách podnikání a o výkonu státní správy v energetických odvětvích a o změně některých zákonů (energetický zákon), a je vymezeno svislými rovinami vedenými ve vodorovné vzdálenosti:

- a) u venkovních elektrických stanic a dále stanic s napětím větším než 52 kV v budovách 20 metrů vně od oplocení nebo v případě, že stanice není oplocena, 20 metrů od vnějšího líce obvodového zdiva,
- b) u stožárových elektrických stanic a věžových stanic s venkovním přívodem s převodem napětí z úrovně nad 1 kV a menší než 52 kV na úroveň nízkého napětí 7 m od vnější hrany půdorysu stanice ve všech směrech,
- c) u kompaktních a zděných el. stanic s převodem napětí z úrovně nad 1 kV a menší než 52 kV na úroveň nízkého napětí 2 metry od vnějšího pláště stanice ve všech směrech,
- d) u vestavěných el. stanic 1 metr vně od obestavění.

V ochranném pásmu elektrické stanice je podle § 46 odst. 8 a 10 energetického zákona zakázáno:

- 1. zřizovat bez souhlasu vlastníka těchto zařízení stavby či umisťovat konstrukce a jiná podobná zařízení, jakož i uskladňovat hořlavé a výbušné látky,
- 2. provádět bez souhlasu vlastníka zemní práce,
- 3. provádět činnosti, které by mohly ohrozit spolehlivost a bezpečnost provozu těchto zařízení nebo ohrozit život, zdraví či majetek osob,
- 4. provádět činnosti, které by znemožňovaly nebo podstatně znesnadňovaly přístup k těmto zařízením.

Pokud stavba nebo stavební činnost zasahuje do ochranného pásma elektrické stanice, je třeba požádat o písemný souhlas vlastníka nebo provozovatele tohoto zařízení na základě § 46 odst. 8 a 11 energetického zákona.

V ochranném pásmu elektrické stanice je dále zakázáno provádět činnosti, které by mohly mít za následek ohrožení bezpečnosti a spolehlivosti provozu stanice nebo zmenšující či podstatně znesnadňující její obsluhu a údržbu a to zejména:

- 5. provádět výkopové práce ohrožující zaústění podzemních vedení vysokého a nízkého napětí nebo stabilitu stavební části el. stanice (viz podmínky pro činnosti v ochranných pásmech podzemního vedení),
- 6. skladovat či umisťovat předměty bránící přístupu do elektrické stanice nebo k rozvaděčům vysokého nebo nízkého napětí,
- 7. umisťovat antény, reklamy, ukazatele apod.,
- 8. zřizovat oplocení, které by znemožnilo obsluhu el. stanice.

Případné nedodržení uvedených podmínek bude řešeno příslušným stavebním úřadem nebo nahlášeno Energetickému regulačnímu úřadu jako správní delikt ve smyslu příslušného ustanovení energetického zákona spočívající v porušení zákazu provádět činnosti v ochranných pásmech dle § 46 uvedeného zákona.



PODMÍNKY PRO PROVÁDĚNÍ ČINNOSTÍ V OCHRANNÝCH PÁSMECH NEBO BEZPROSTŘEDNÍ BLÍZKOSTI ZAŘÍZENÍ TECHNICKÉ INFRASTRUKTURY

Ochranné pásmo zařízení technické infrastruktury činí 1 metr po obou stranách od potrubí nebo kabelu.

V ochranném pásmu zařízení technické infrastruktury je zakázáno bez souhlasu společnosti ČEZ Distribuce, a. s., provádět činnosti, které by mohly ohrozit vodárenské, plynárenské, kanalizační nebo jiné zařízení technické infrastruktury, jejich spolehlivost a bezpečnost provozu. Při provádění veškerých činností v ochranném pásmu i mimo ně nesmí dojít k poškození těchto zařízení.

V projektech v bezprostřední blízkosti zařízení technické infrastruktury je nutno dodržet vzájemné vzdálenosti inženýrských sítí dle ČSN 73 6005.

Ing. Radim Doleček
Švermova 740
552 03 ČESKÁ SKALICE



D0000000102034234807

NAŠE ZNAČKA
001140371698

VYŘIZUJE / LINKA
Jaroslav Munzar / 800 850 860

MÍSTO ODESLÁNÍ / DNE
Plzeň / 12. 12. 2023

Vyjádření k projektové dokumentaci ke stavbě ve smyslu energetického zákona a příslušných technických norem

Vážená paní, vážený pane,

dovolte nám, abychom reagovali na Vaši žádost ze dne 5. 12. 2023, ve které nás žádáte o vydání vyjádření k projektové dokumentaci pro účely stavebního řízení.

V zájmovém území k zamýšlené stavbě a/nebo s ní související činnosti na pozemku parcelní číslo - v celém úseku stavby - v katastrálním území Horní Staré Město vedené pod názvem „Rekonstrukce komunikace a parkovacích ploch v ulici Mládežnická a Tichá“ se nachází zařízení **podzemního vedení nn** v majetku provozovatele distribuční soustavy společnosti ČEZ Distribuce, a. s.

Sdělujeme Vám, že společnost ČEZ Distribuce, a. s., souhlasí s předloženou projektovou dokumentací.

Platnost tohoto souhlasu je vázána na dodržení následujících podmínek:

1. Stavbou (stavební činnosti) nesmí dojít k narušení distribučního vedení, stability kabelových skříní (pilířů). Před jističími skříněmi musí být zajištěn volný manipulační prostor alespoň 1 m. Při úpravě povrchu v ochranném pásmu vedení nesmí dojít ke změně výškové nivelety země oproti současnemu stavu. Stožáry osvětlení (svítidla VO), popř. stožáry místního rozhlasu, reklam a svislého dopravního značení nebudou umístěny blíže než 0,6 metru od podzemních vedení. Parkoviště nebudou realizována nad trasou podzemních vedení (parkovací stání vozidel nebude umístěno blíže než 0,6 metru od trasy kabelů).
2. Podmínkou pro zahájení činnosti v blízkosti zařízení distribuční soustavy, resp. v ochranném pásmu je platné sdělení o existenci zařízení v majetku společnosti ČEZ Distribuce, a. s., pro výše uvedené zájmové území, které získáte prostřednictvím Geoportálu (geoportal.cezdistribuce.cz), při dodržení podmínek uvedených ve sdělení a v tomto vyjádření.
3. V dostatečném časovém předstihu před zahájením prací je nutné podat žádost o udělení souhlasu s činností a umístěním stavby v blízkosti zařízení distribuční soustavy, resp. v ochranném pásmu. Postup a formulář je k dispozici na www.cezdistribuce.cz. Při realizaci stavby je nutné se řídit podmínkami, které budou stanoveny v případě kladného posouzení podané žádosti.
4. Místa křížení a souběhy ostatních zařízení a staveb se zařízeními energetickými, komunikačními sítěmi pro elektronickou komunikaci nebo zařízeními technické infrastruktury musí být vyprojektovány a provedeny

v souladu s platnými normami a předpisy, zejména s ČSN 33 2000-5-52, ČSN EN 50110-1, ČSN EN 50341-1, ČSN 73 6005 a PNE 33 0000-6, PNE 33 3301, PNE 34 1050.

5. V případě nadzemního vedení nn budou pro stavby a konstrukce dodrženy odstupové vzdálenosti uvedené v PNE 33 3302 a hranu výkopu doporučujeme při realizaci stavby umístit min. 1 m od základové části podpěrného bodu.
6. Při realizaci stavby a/nebo provádění související činnosti nesmí dojít v žádném případě k nebezpečnému přiblížení osob, věcí, zařízení nebo mechanismů a strojů k živým částem pod napětím, tj. musí být dodržena minimální vzdálenost 1 m od živých částí zařízení nn, 2 m od vedení vn a 3 m od vedení vvn, dle PNE 33 0000-6 s vazbou na ČSN EN 50110-1, pokud není větší vzdálenost stanovena v jiném předpisu (např. ČSN ISO 12480-1). V případě, že nebude možné tuto vzdálenost dodržet, je žadatel povinen požádat o vypnutí předmětného elektrického zařízení, případně o dočasné zaizolování vodičů nn.
7. Pracovníci provádějící práce budou prokazatelně poučeni o nebezpečí, které hrozí při nedodržení bezpečnostních předpisů. S ohledem na provádění prací v blízkosti zařízení distribuční soustavy, resp. v ochranném pásmu upozorňujeme na možnost nebezpečných vlivů od elektrického zařízení. Opatření proti těmto vlivům je na straně žadatele, dodavatele prací nebo jimi pověřených osobách. ČEZ Distribuce, a. s., nepřevzme žádnou zodpovědnost za případné škody, které vzniknou následkem poruchy nebo havárie elektrického zařízení za nepředvídaných okolností nebo nedodržením výše uvedených podmínek.
8. Stavbou nebude narušeno stávající uzemnění nadzemního vedení ani statika podpěrných bodů. Nebude-li možné toto dodržet je nutné situaci řešit formou přeložky zařízení distribuční soustavy ve smyslu § 47 zákona č. 458/2000 Sb., v platném znění.
9. V případě činnosti a/nebo stavby v blízkosti elektrického vedení, resp. v ochranném pásmu bude dotčený prostor ze všech stran možného přístupu/vjezdu po celou dobu realizace viditelně označen výstražnou cedulí.
10. Umístěním stavby nesmí dojít ke ztížení přístupu našich pracovníků a pracovníků námi pověřených firem k zařízení v majetku společnosti ČEZ Distribuce, a. s. Při případné úpravě povrchu nesmí dojít ke změně výškové nivelity země oproti současnému stavu.
11. Musí být dodrženy Podmínky pro práce v ochranných pásmech zařízení, které jsou v platném znění k dispozici na www.cezdistribuce.cz, popř. jsou součástí vydaného sdělení o existenci zařízení v majetku společnosti ČEZ Distribuce, a. s.
12. Dojde-li k obnažení podzemního vedení nebo k poškození energetického zařízení, sítě pro elektronickou komunikaci nebo zařízení se sítí pro elektronickou komunikaci související nebo zařízení technické infrastruktury ve vlastnictví ČEZ Distribuce, a. s., nahláste nám prosím tuto skutečnost bezodkladně jako poruchu na bezplatnou linku 800 850 860. Poškození nebo mimořádné události způsobené na zařízení žadatelem, dodavatelem prací nebo jimi pověřenými osobami budou opraveny na náklady viníka. Zahrnutí obnažených, případně poškozených částí podzemního vedení může být provedeno pouze po souhlasu vydaném společností ČEZ Distribuce, a. s.
13. Toto vyjádření se nevztahuje na zařízení v majetku společností ČEZ ICT Services, a. s., a Telco Pro Services, a. s.
14. Toto vyjádření nenahrazuje souhlas k zajištění příkonu elektrické energie.

Platnost tohoto vyjádření je 1 rok od data vydání.

Zjistí-li provozovatel distribuční soustavy, že nejsou dodrženy stanovené podmínky, vyhrazuje si právo kdykoli odvolat své souhlasné vyjádření.



0000000102034234807

S pozdravem



Pavel Letáček
Vedoucí oddělení Regionální péče
ČEZ Distribuce, a. s.

R4P100 ReqType:Q ReqExtID:0016684909 ProcessID:CS-20231212T121119-0001 DocExtID:0000000067123480 BOLD:001A4A1A122F1EEEA69BE595DE654F7B
BONM:ZISUCSPRN DocType:CZ05IAV(6) SAPVp:Dopis-DOP-D42 ZakID:0013034290 DocID:001048491263 IA:246\p21-305938981 Ver:X63D239 QUICK str:3 lstr:2



D0000000102034234807

Ing. Radim Doleček
Švermova 740
552 03 ČESKÁ SKALICE



0000000102033417107

NAŠE ZNAČKA
001140371838

VYŘIZUJE / LINKA
Jaroslav Munzar / 800 850 860

MÍSTO ODESLÁNÍ / DNE
Plzeň / 11. 12. 2023

Vyjádření k žádosti o souhlas s činností a/nebo s umístěním stavby v ochranném pásmu zařízení distribuční soustavy

Vážená paní, vážený pane,

dovolte nám, abychom reagovali na Vaši žádost ze dne 5. 12. 2023, ve které nás žádáte o souhlas s činností a/nebo umístěním stavby v blízkosti zařízení distribuční soustavy, resp. v ochranném pásmu zařízení distribuční soustavy (dále jen „zařízení“) v majetku společnosti ČEZ Distribuce, a. s.

Stavba a/nebo s ní související činnost na pozemku parcelní číslo - v celém úseku stavby - v katastrálním území Horní Staré Město vedená pod názvem “Rekonstrukce komunikace a parkovacích ploch v ulici Mládežnická a Tichá” se nachází v blízkosti zařízení distribuční soustavy, resp. zasahuje do ochranného pásma zařízení **podzemního vedení nn** v majetku provozovatele distribuční soustavy společnosti ČEZ Distribuce, a. s.

Jménem společnosti ČEZ Distribuce, a. s., Vám sdělujeme, že udělujeme souhlas s činností a/nebo umístěním stavby v blízkosti zařízení distribuční soustavy, resp. v ochranném pásmu předmětného zařízení.

Toto vyjádření pozbývá platnosti, nebude-li činnost a/nebo stavba zahájena do 1 roku od udělení souhlasu.

Platnost tohoto souhlasu je vázána na dodržení následujících podmínek:

1. Stavbou (stavební činností) nesmí dojít k narušení distribučního vedení, stability kabelových skříní (pilířů). Před jisticími skříněmi musí být zajištěn volný manipulační prostor alespoň 1 m. Objekty ČOV, čerpacích stanic, šachty, akumulární nádrže, apod.) nebudou umístěny blíže než 0,6 metru od podzemního vedení. Při úpravě povrchu v ochranném pásmu vedení nesmí dojít ke změně výškové nivelety země oproti současnému stavu. Stožáry osvětlení (svítidla VO), popř. stožáry místního rozhlasu, reklam a svislého dopravního značení nebudou umístěny blíže než 0,6 metru od podzemních vedení. Parkoviště nebudou realizována nad trasou podzemních vedení (parkovací stání vozidel nebude umístěno blíže než 0,6 metru od trasy kabelů).
2. Podmínkou pro zahájení činnosti v blízkosti zařízení distribuční soustavy, resp. v ochranném pásmu je platné sdělení o existenci zařízení v majetku společnosti ČEZ Distribuce, a. s., pro výše uvedené zájmové území, které získáte prostřednictvím Geoportálu (geoportal.cezdistribuce.cz), při dodržení podmínek uvedených ve sdělení a v tomto vyjádření.
3. Místa křížení a souběhy ostatních zařízení a staveb se zařízeními energetickými, komunikačními sítěmi pro elektronickou komunikaci nebo zařízeními technické infrastruktury musí být vyprojektovány a provedeny v souladu s platnými normami a předpisy, zejména s ČSN 33 2000-5-52, ČSN EN 50110-1, ČSN EN

ČEZ Distribuce, a. s.

Děčín - Děčín IV-Podmokly, Teplická 874/8, PSČ 405 02 | IČO: 24729035, DIČ: CZ24729035 |
zapsaná v obchodním rejstříku vedeném Krajským soudem v Ústí nad Labem, sp. zn. B 2145 |
bezplatná linka: 800 850 860, e-mail: info@cezdistribuce.cz, www.cezdistribuce.cz |
zasílací adresa: ČEZ Distribuce, a. s., Plzeň, Guldenerova 2577/19, PSČ 326 00

Otočte prosím

50341-1, ČSN 73 6005 a PNE 33 0000-6, PNE 33 3301, PNE 34 1050.

4. V případě nadzemního vedení nn budou pro stavby a konstrukce dodrženy odstupové vzdálenosti uvedené v PNE 33 3302 a hranu výkopu doporučujeme při realizaci stavby umístit min. 1 m od základové části podpěrného bodu.
5. Při realizaci stavby a/nebo provádění související činnosti nesmí dojít v žádném případě k nebezpečnému přiblížení osob, věcí, zařízení nebo mechanismů a strojů k živým částem pod napětím, tj. musí být dodržena minimální vzdálenost 1 m od živých částí zařízení nn, 2 m od vedení vn a 3 m od vedení vnn dle PNE 33 0000-6 s vazbou na ČSN EN 50110-1, pokud není větší vzdálenost stanovena v jiném předpisu (např. ČSN ISO 12480-1). V případě, že nebude možné tuto vzdálenost dodržet, je žadatel povinen požádat o vypnutí předmětného elektrického zařízení, případně o dočasné zaizolování vodičů nn.
6. Pracovníci provádějící práce budou prokazatelně poučeni o nebezpečí, které hrozí při nedodržení bezpečnostních předpisů. S ohledem na provádění prací v blízkosti zařízení distribuční soustavy, resp. v ochranném pásmu upozorňujeme na možnost nebezpečných vlivů od elektrického zařízení. Opatření proti těmto vlivům je na straně žadatele, dodavatele prací nebo jimi pověřených osobách. ČEZ Distribuce, a. s., nepřevzme žádnou zodpovědnost za případné škody, které vzniknou následkem poruchy nebo havárie elektrického zařízení za nepředvídaných okolností nebo nedodržením výše uvedených podmínek.
7. Stavbou nebude narušeno stávající uzemnění nadzemního vedení ani statika podpěrných bodů. Nebude-li možné toto dodržet je nutné situaci řešit formou přeložky zařízení distribuční soustavy ve smyslu § 47 zákona č. 458/2000 Sb., v platném znění.
8. V případě činnosti a/nebo stavby v blízkosti elektrického vedení, resp. v ochranném pásmu bude dotčený prostor ze všech stran možného přístupu/vjezdu po celou dobu realizace viditelně označen výstražnou cedulí.
9. Umístěním stavby nesmí dojít ke ztížení přístupu našich pracovníků a pracovníků námi pověřených firem k zařízení v majetku společnosti ČEZ Distribuce, a. s. Při případné úpravě povrchu nesmí dojít ke změně výškové nivelity země oproti současnému stavu.
10. Musí být dodrženy Podmínky pro práce v ochranných pásmech zařízení, které jsou v platném znění k dispozici na www.cezdistribuce.cz, popř. jsou součástí vydaného sdělení o existenci zařízení v majetku společnosti ČEZ Distribuce, a. s.
11. Dojde-li k obnažení podzemního vedení nebo k poškození energetického zařízení, sítě pro elektronickou komunikaci nebo zařízení se sítí pro elektronickou komunikaci související nebo zařízení technické infrastruktury ve vlastnictví ČEZ Distribuce, a. s., nahláste nám prosím tuto skutečnost bezodkladně jako poruchu na bezplatnou linku 800 850 860. Poškození nebo mimořádné události způsobené na zařízení žadatelem, dodavatelem prací nebo jimi pověřenými osobami budou opraveny na náklady viníka. Zahrnutí obnažených, případně poškozených částí podzemního vedení může být provedeno pouze po souhlasu vydaném společností ČEZ Distribuce, a. s.
12. Toto vyjádření se nevztahuje na zařízení v majetku společností ČEZ ICT Services, a. s., a Telco Pro Services, a. s.

Provozovatel distribuční soustavy si vyhrazuje právo odvolat souhlas kdykoli, zjistí-li, že podmínky stanovené v tomto vyjádření nejsou dodrženy. Pokud zjištěné nedostatky nebyly odstraněny ani na základě písemné výzvy ve stanoveném termínu, je žadatel povinen uvést ochranné pásmo do původního stavu a zdržet se provozování jakékoli činnosti, kterou zákon výslovně zakazuje.

S pozdravem



Pavel Letáček
Vedoucí oddělení Regionální péče
ČEZ Distribuce, a. s.



0000000102033417107



ŽADATEL

Ing. Radim Doleček

NAŠE ZNAČKA
0700780556

VYŘIZUJE / LINKA

VYŘÍZENO DNE
04.12.2023

Sdělení o existenci komunikačního vedení společnosti ČEZ ICT Services, a. s.

Název akce: **Rekonstrukce komunikace a parkovacích ploch v ulici Mládežnická a Tichá**

Účel: **Sloučené územní a stavební řízení**

Vážený zákazníku,

dovolujeme si reagovat na Vaši žádost číslo 0700780556 ze dne 04.12.2023, která se týkala sdělení o existenci komunikačního zařízení na Vámi určeném zájmovém území.

Dle vědomí společnosti ČEZ ICT Services, a. s., se na Vámi vymezeném zájmovém území:
nenachází komunikační zařízení v majetku společnosti ČEZ ICT Services, a. s.

Rovněž upozorňujeme, že není vyloučeno, že se ve Vámi vymezeném zájmovém území nachází jiné zařízení, které není v majetku společnosti ČEZ ICT Services, a. s.

Toto sdělení je platné do 04.12.2024.

Sdělení o existenci či neexistenci sítí představuje skutečnosti tvořící obchodní tajemství společnosti ČEZ ICT Services, a. s. Poskytnuté informace jsou dále také důvěrnými informacemi společnosti ČEZ ICT Services, a. s. S poskytnutými informacemi je potřeba nakládat dle platných právních předpisů, v opačném případě se vystavujete postihu ve smyslu platné právní úpravy. Požadované informace nesmí být předány, sděleny, využity, zpřístupněny, či jiným způsobem postoupeny na jakoukoli třetí osobu bez předchozího prokazatelného souhlasu společnosti ČEZ ICT Services, a. s. Informace o existenci sítí mohou být využity pouze pro účel, pro který byly vyžádány.

ČEZ ICT Services, a. s.

Praha, Praha 4
Duhová 1531/3
PSČ 140 53
IČ: 26470411

Přílohy

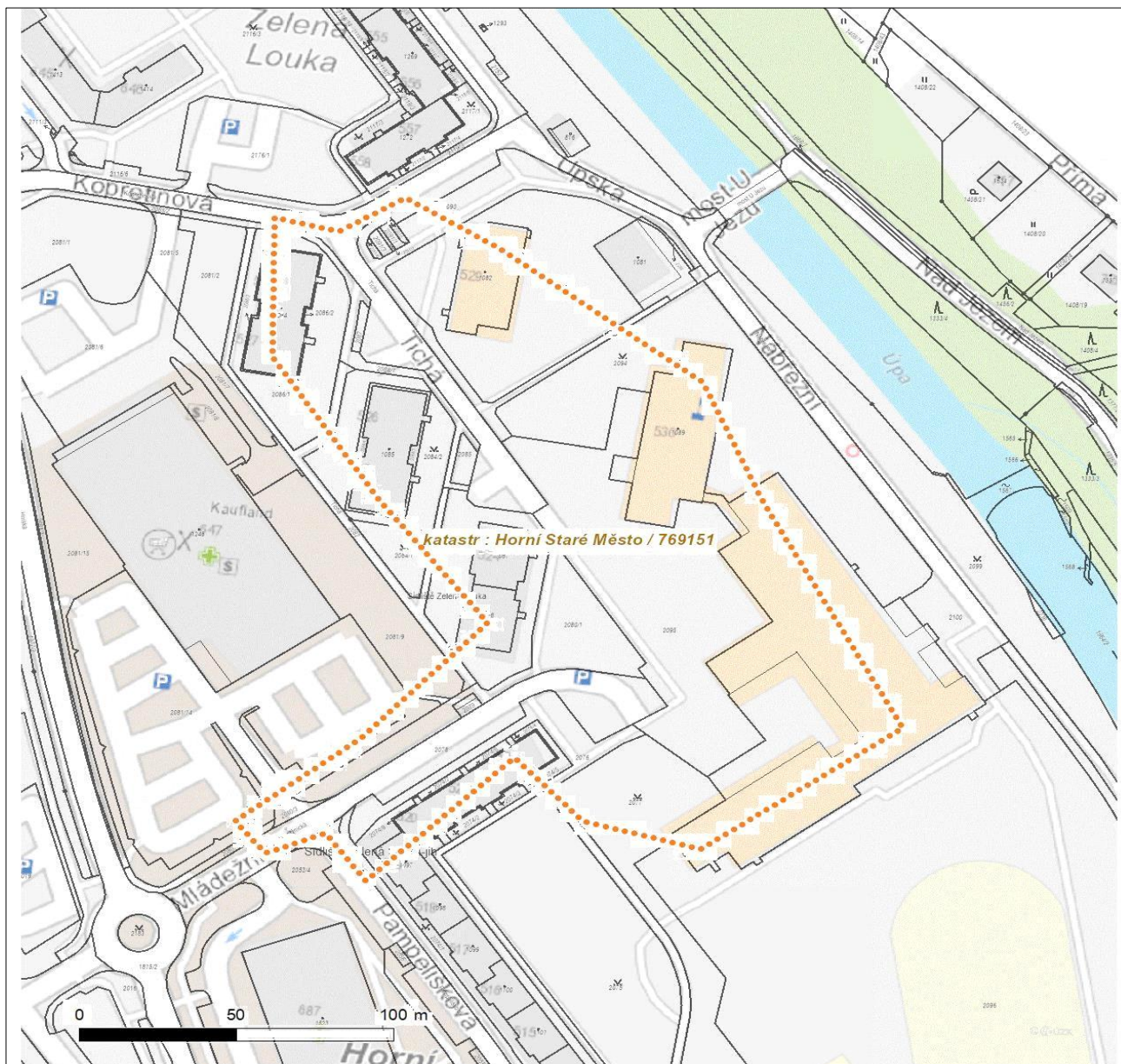
Situační výkres zájmového území



Platí pouze se sdělením číslo 0700780556.

Zakreslené polohy zařízení v příloze jsou pouze informativní.

Situační výkres zájmového území



LEGENDA

- | | |
|-------------------------------------|-------------------------------|
| ■ ■ ■ ■ ■ Nadzemní optické vedení | — Radioreléový spoj vzduch |
| — Podzemní optické vedení | Zájmové území |
| ■ ■ ■ ■ ■ Nadzemní metalické vedení | — Hranice katastrálního území |
| — Podzemní metalické vedení | |



ŽADATEL

Ing. Radim Doleček

NAŠE ZNAČKA
1100055257

VYŘIZUJE / LINKA

VYŘÍZENO DNE
04.12.2023

Sdělení o existenci komunikačního vedení společnosti Telco Infrastructure, s.r.o.

Název akce: **Rekonstrukce komunikace a parkovacích ploch v ulici Mládežnická a Tichá**

Účel: **Sloučené územní a stavební řízení**

Vážený zákazníku,

dovolujeme si reagovat na Vaši žádost číslo 1100055257 ze dne 04.12.2023, která se týkala sdělení o existenci komunikačního zařízení na Vámi určeném zájmovém území.

Dle vědomí společnosti Telco Infrastructure, s.r.o. se na Vámi vymezeném zájmovém území:
nenachází komunikační zařízení v majetku společnosti Telco Infrastructure, s.r.o.

Rovněž upozorňujeme, že není vyloučeno, že se ve Vámi vymezeném zájmovém území nachází jiné zařízení, které není v majetku společnosti Telco Infrastructure, s.r.o.

Toto sdělení je platné do 04.12.2024.

Sdělení o existenci či neexistenci sítí představuje skutečnosti tvořící obchodní tajemství společnosti Telco Infrastructure, s.r.o. Poskytnuté informace jsou dále také důvěrnými informacemi společnosti Telco Infrastructure, s.r.o. S poskytnutými informacemi je potřeba nakládat dle platných právních předpisů, v opačném případě se vystavujete postihu ve smyslu platné právní úpravy. Požadované informace nesmí být předány, sděleny, využity, zpřístupněny, či jiným způsobem postoupeny na jakoukoli třetí osobu bez předchozího prokazatelného souhlasu společnosti Telco Infrastructure, s.r.o. Informace o existenci sítí mohou být využity pouze pro účel, pro který byly vyžádány.

S pozdravem

Telco Infrastructure, s.r.o.

Praha, Praha 4
Duhová 1531/3
PSČ 140 00
IČ: 08425817

Přílohy

Situační výkres zájmového území



Telco Infrastructure

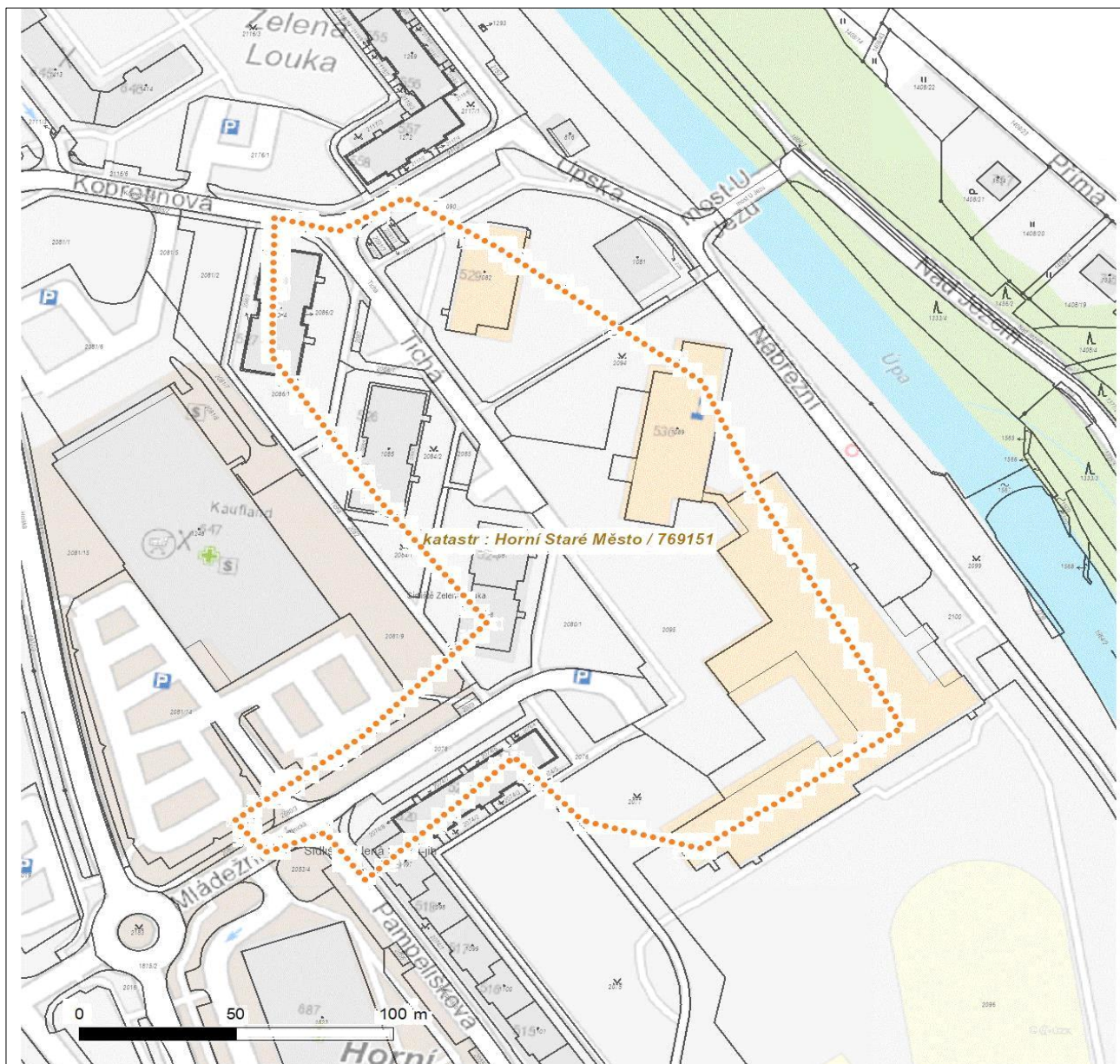
Duhová 1531/3, 140 00 Praha 4 | tel.: 910 70 70 70 | IČ: 08425817, DIČ: CZ08425817
e-mail: servicedesk@cez.cz, www.cez.cz/telin | zapsána v obchodním rejstříku vedeném
Městským soudem v Praze, oddíl C, vložka 318836



Platí pouze se sdělením číslo 1100055257.

Zakreslené polohy zařízení v příloze jsou pouze informativní.

Situační výkres zájmového území



LEGENDA

- | | |
|-------------------------------------|-------------------------------|
| ■ ■ ■ ■ ■ Nadzemní optické vedení | — Radioreléový spoj vzduch |
| — Podzemní optické vedení | Zájmové území |
| ■ ■ ■ ■ ■ Nadzemní metalické vedení | — Hranice katastrálního území |
| — Podzemní metalické vedení | |



ŽADATEL

Ing. Radim Doleček
Švermova 740
55203 Česká Skalice

NAŠE ZNAČKA
0201656178

VYŘIZUJE / LINKA

VYŘÍZENO DNE
04.12.2023

Sdělení o existenci komunikačního vedení společnosti Telco Pro Services, a. s.

Název akce: **Rekonstrukce komunikace a parkovacích ploch v ulici Mládežnická a Tichá**

Účel: **Spojené územní a stavební řízení**

Vážený zákazníku,

dovolujeme si reagovat na Vaši žádost číslo 0201656178 ze dne 04.12.2023 o sdělení existence komunikačního zařízení v majetku společnosti Telco Pro Services, a. s. ve Vámi vymezeném zájmovém území.

V majetku společnosti Telco Pro Services, a. s. se na Vámi uvedeném zájmovém území:

nachází nebo ochranným pásmem zasahuje komunikační zařízení

	komunikační vedení
Podzemní síť	střet
Nadzemní síť	

Komunikační zařízení je chráněno ochranným pásmem podle § 102 a nás. zákona č. 127/2005 Sb., o elektronických komunikacích a o změně některých souvisejících zákonů (zákon o elektronických komunikacích), ve znění pozdějších předpisů. Přibližný průběh tras komunikačního zařízení zasíláme v příloze k tomuto dopisu. Upozorňujeme, že v trase kabelového vedení může být uloženo několik kabelů.

Pokud je předpoklad, že stavební nebo jiná pracovní činnost zasáhne do ochranného pásma podzemního komunikačního vedení, je povinností stavebníka objednat si vytyčení polohy podzemního komunikačního vedení nebo zařízení u Telco Pro Services a. s. 15 dnů před zahájením stavebních prací na adrese geoportal.telcoproservices@cez.cz, nebo na lince 910 70 70 70.

Po vytyčení podzemního komunikačního vedení bude žadateli předán „Protokol o vytyčení“, jehož součástí je „Souhlas s činností v ochranném pásmu“ podzemního telekomunikačního vedení.

Jestliže uvažovaná akce vyvolá potřebu dílčí změny trasy komunikačního vedení nebo přemístění některých prvků komunikačního zařízení, je nutné včas společnost Telco Pro Services, a. s. požádat o písemný souhlas a o informaci k dalšímu postupu. Rovněž upozorňujeme, že v zájmovém území se může nacházet taktéž jiné zařízení, které není v majetku společnosti Telco Pro Services, a. s.

Toto sdělení je platné do 04.12.2024 a je jedním z podkladů pro zpracování projektové dokumentace, pokud je taková dokumentace zpracovávána. Toto sdělení však nenahrazuje vyjádření k projektové dokumentaci pro územní nebo stavební řízení, je-li potřeba.



Sdělení o existenci sítí obsahuje skutečnosti tvořící obchodní tajemství společnosti Telco Pro Services, a. s. Poskytnuté informace jsou dále také důvěrnými informacemi společnosti Telco Pro Services, a. s. S poskytnutými informacemi je potřeba nakládat dle platných právních předpisů, v opačném případě se vystavujete postihu ve smyslu platné právní úpravy. Požadované informace nesmí být předány, sděleny, využity, zpřístupněny, či jiným způsobem postoupeny na jakoukoli třetí osobu bez předchozího prokazatelného souhlasu společnosti Telco Pro Services, a. s. Informace o existenci sítí mohou být využity pouze pro účel, pro který byly vyžádány.

Telco Pro Services, a. s.
Praha, Praha 4

Duhová 1531/3

Přílohy

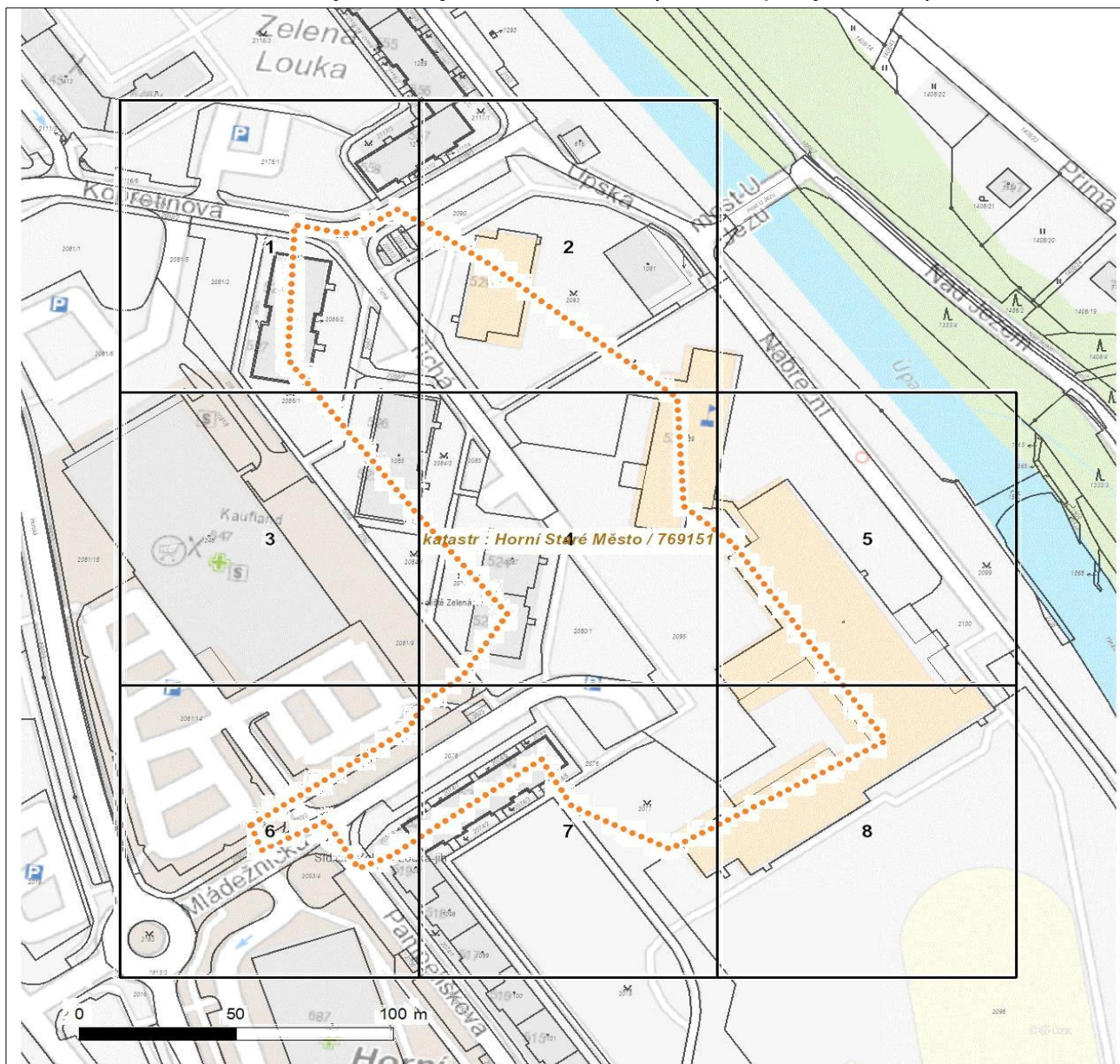
1. Situační výkres zájmového území
2. Podmínky pro provádění zemních prací v blízkosti komunikačního vedení společnosti Telco Pro Services, a. s.



Platí pouze se sdělením číslo 0201656178.

Zakreslené polohy zařízení v příloze jsou pouze informativní.

Situační výkres zájmového území (klad mapových listů)



LEGENDA

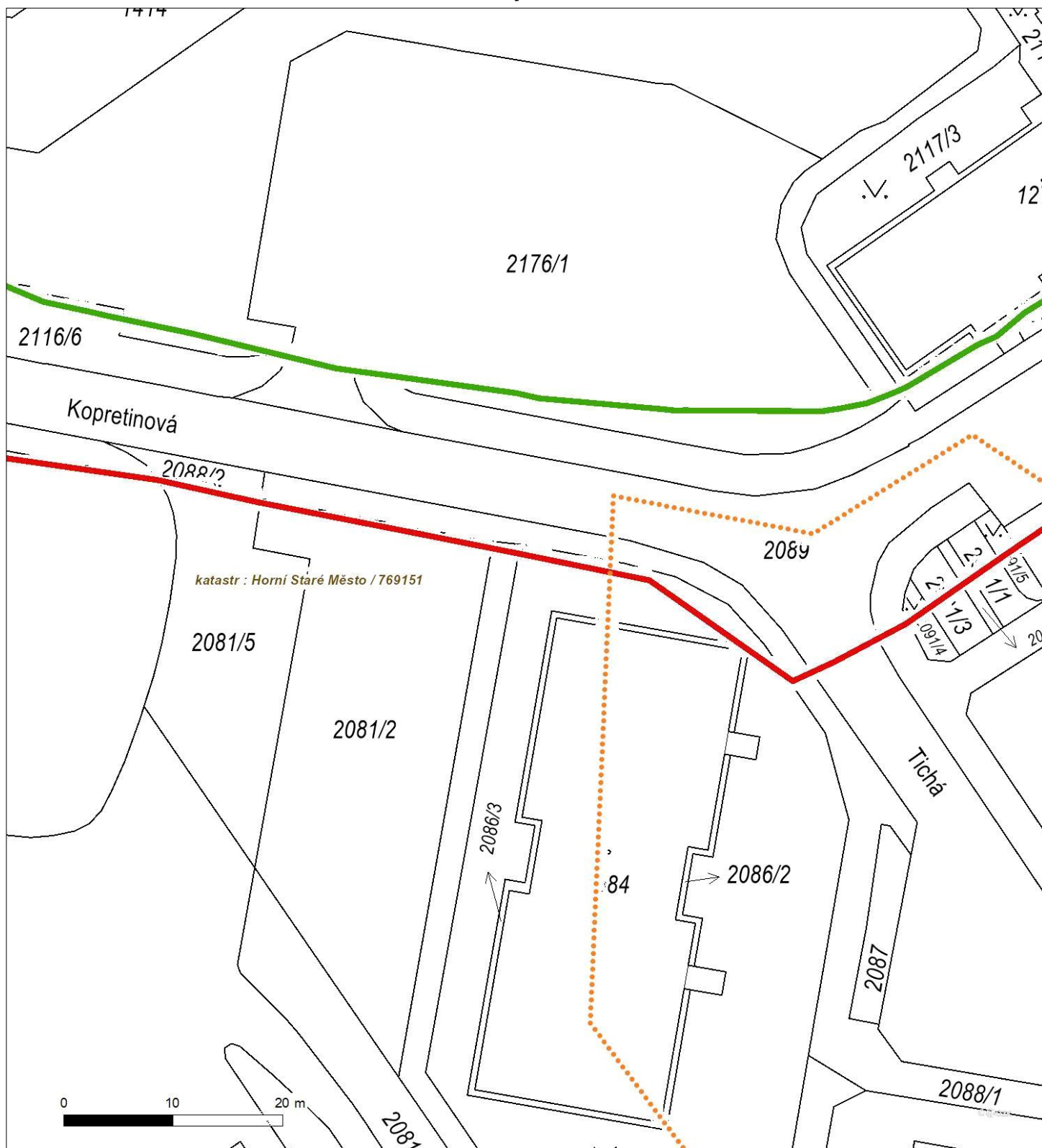
- | | |
|---------------------------------|--------------------------------|
| ■ ■ ■ Nadzemní optické vedení | ■ Radioreléový spoj vzduch |
| — Podzemní optické vedení | Zájmové území |
| - - - Nadzemní metalické vedení | == Hranice katastrálního území |
| — Podzemní metalické vedení | |



Platí pouze se sdělením číslo 0201656178.

Zakreslené polohy zařízení v příloze jsou pouze informativní.

Situační výkres - list 1





Platí pouze se sdělením číslo 0201656178.

Zakreslené polohy zařízení v příloze jsou pouze informativní.

Situační výkres - list 2

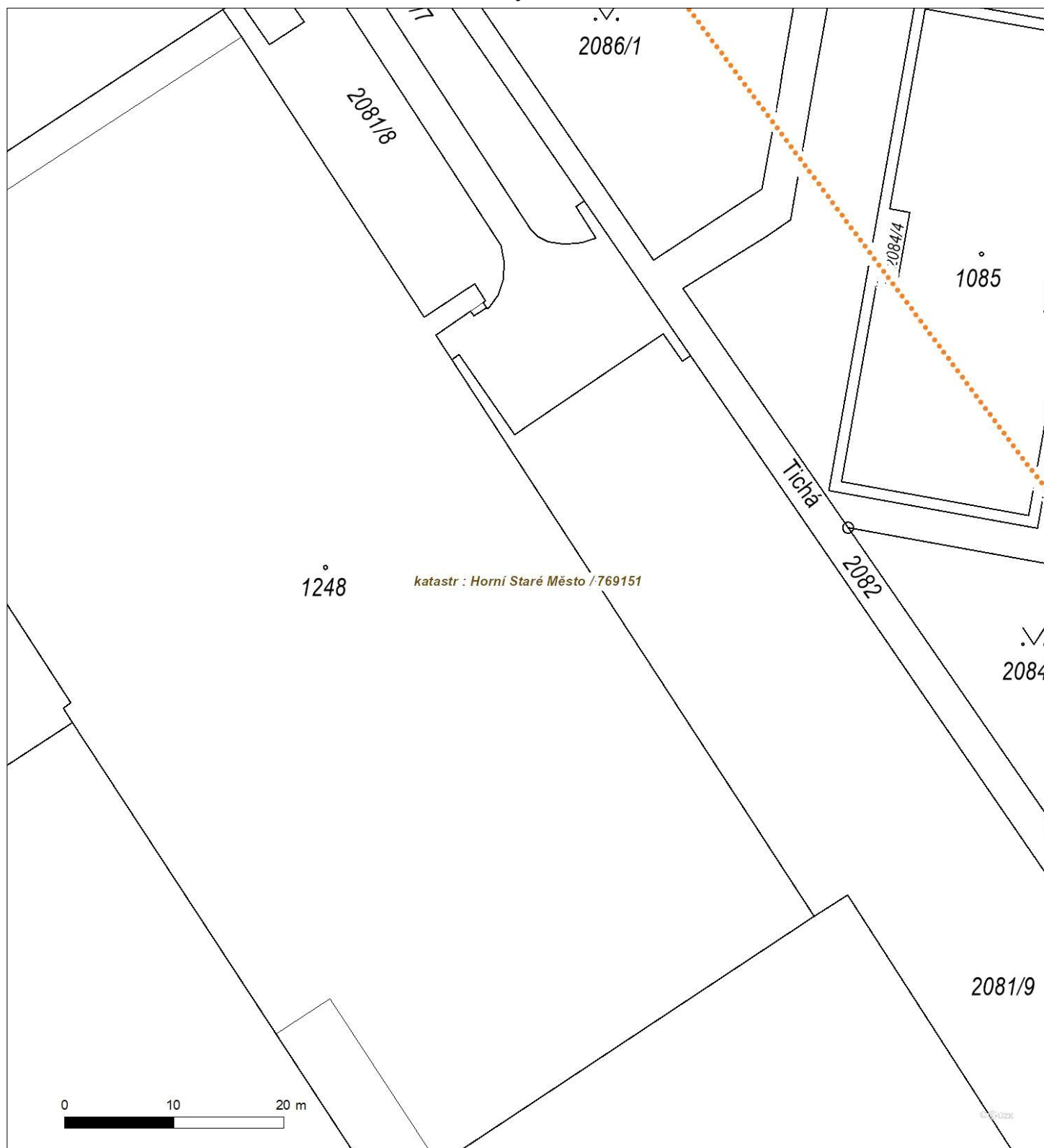




Platí pouze se sdělením číslo 0201656178.

Zakreslené polohy zařízení v příloze jsou pouze informativní.

Situační výkres - list 3

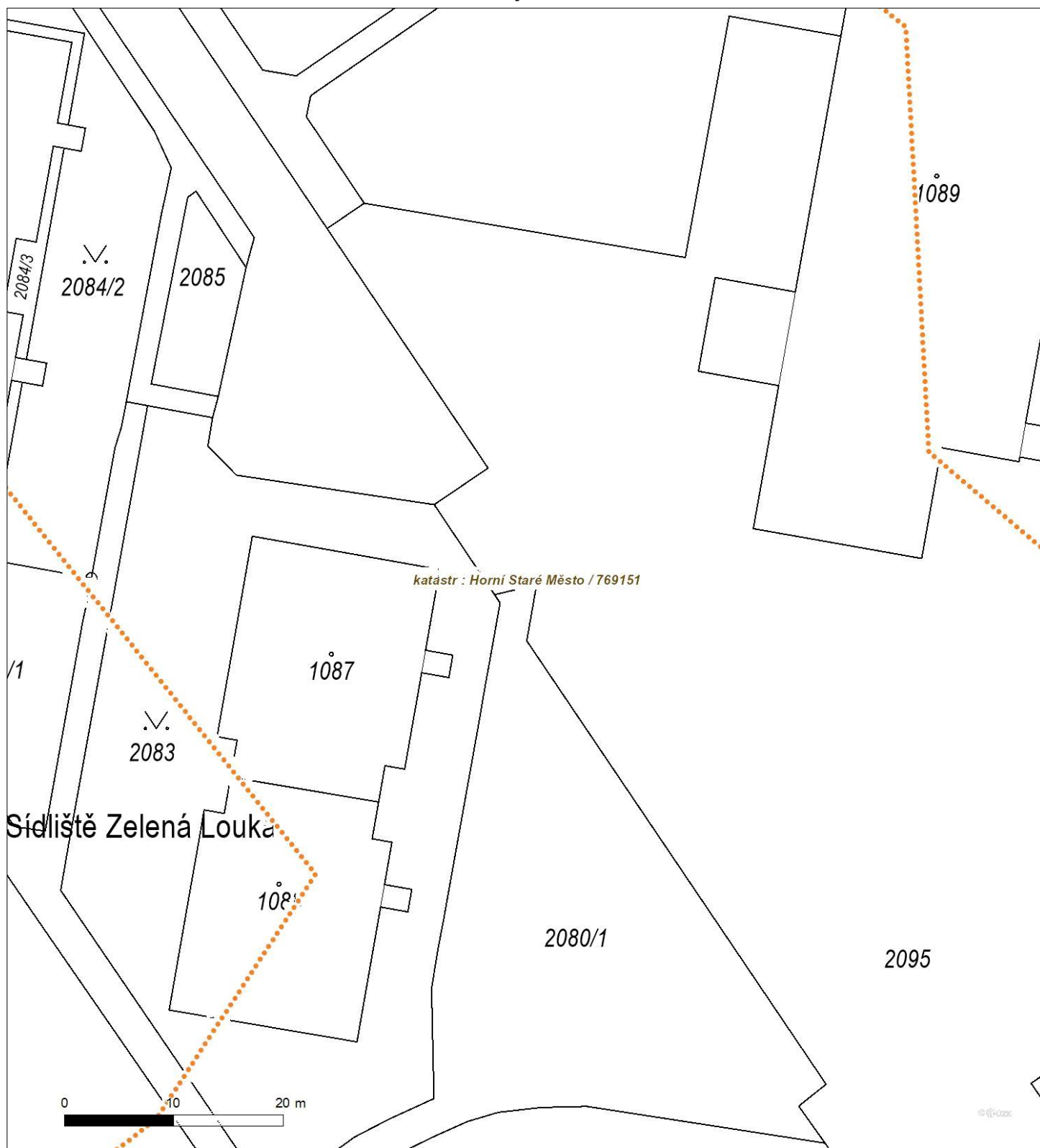




Platí pouze se sdělením číslo 0201656178.

Zakreslené polohy zařízení v příloze jsou pouze informativní.

Situační výkres - list 4





Platí pouze se sdělením číslo 0201656178.

Zakreslené polohy zařízení v příloze jsou pouze informativní.

Situační výkres - list 5

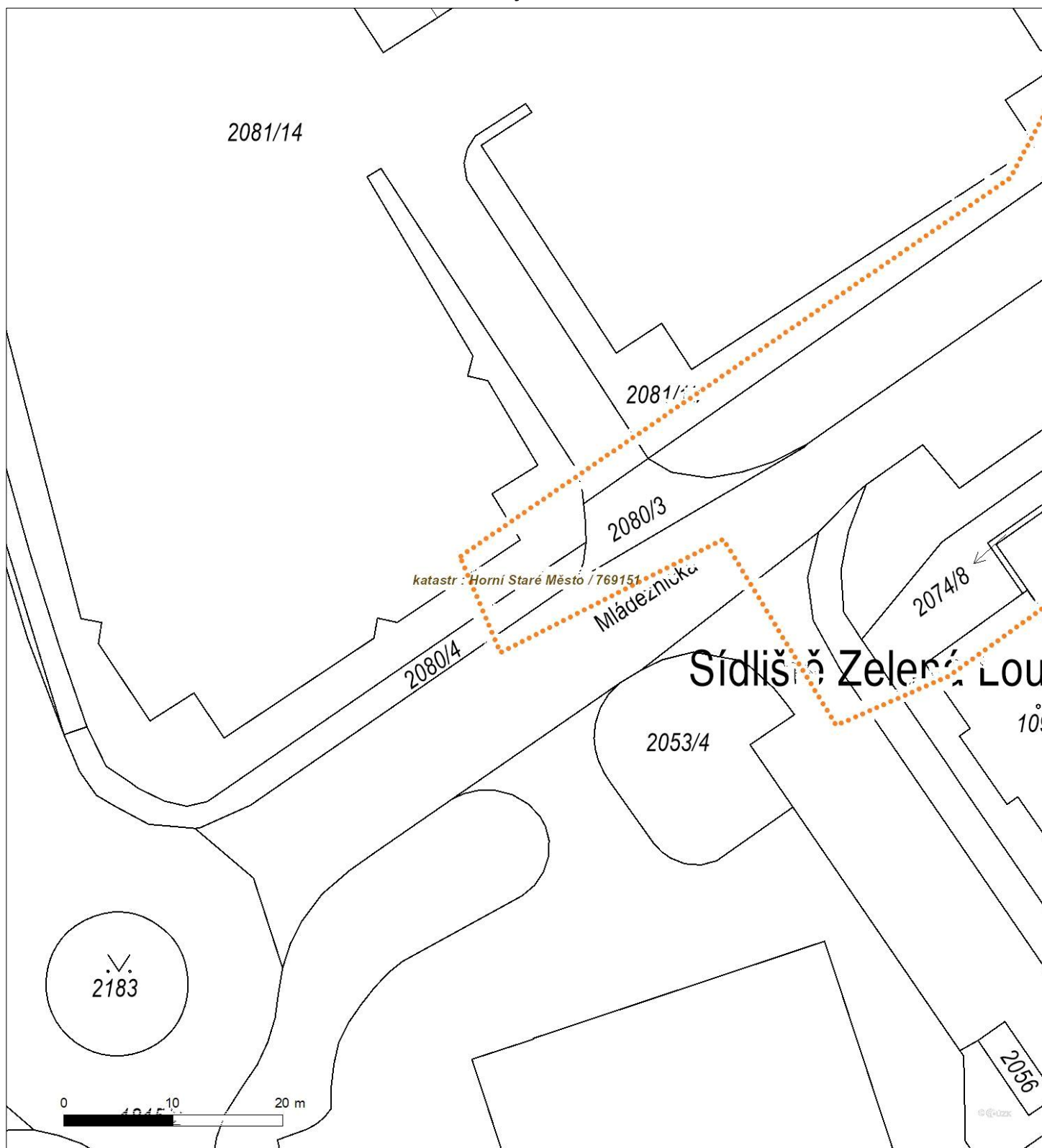




Platí pouze se sdělením číslo 0201656178.

Zakreslené polohy zařízení v příloze jsou pouze informativní.

Situační výkres - list 6

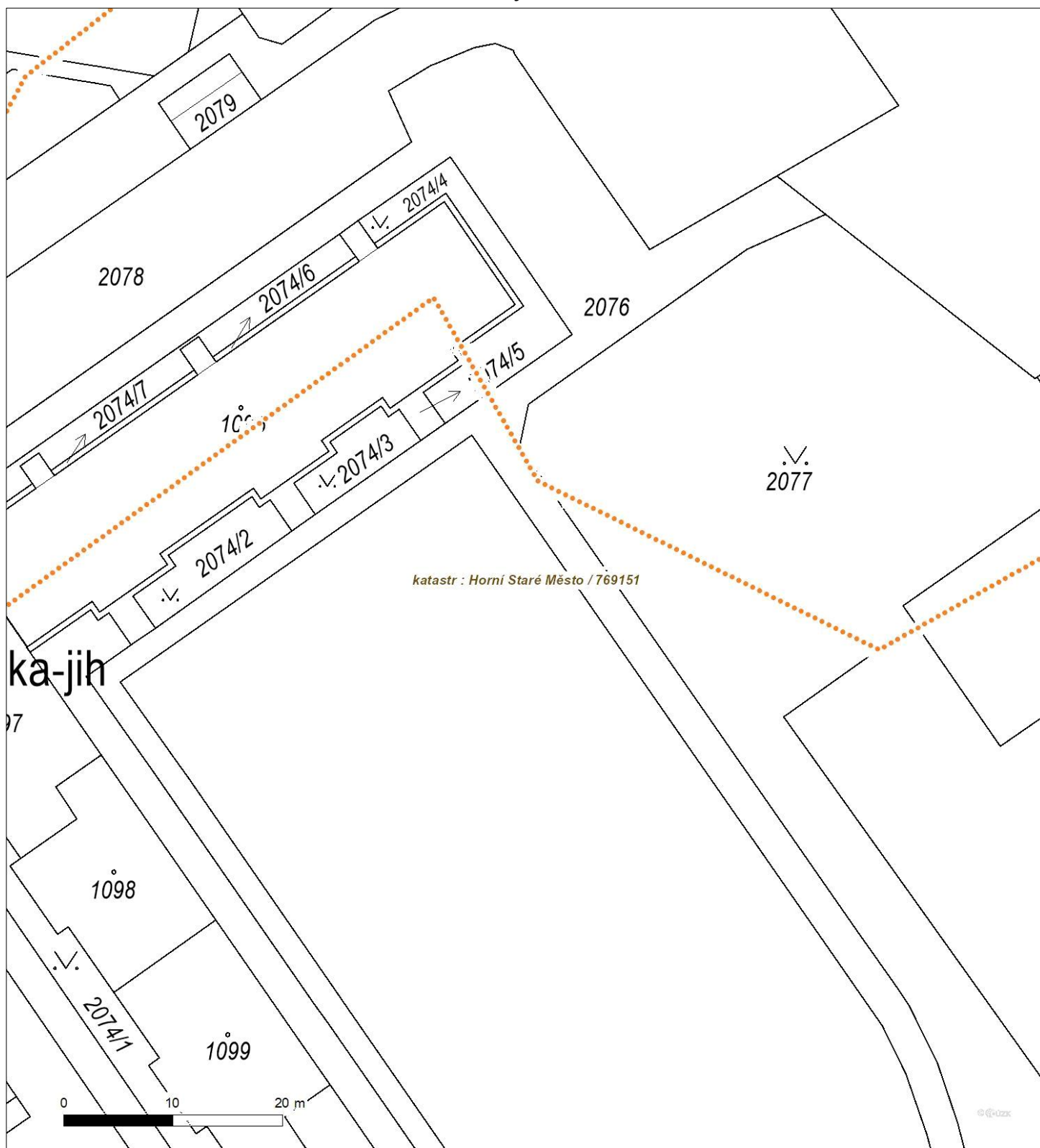




Platí pouze se sdělením číslo 0201656178.

Zakreslené polohy zařízení v příloze jsou pouze informativní.

Situační výkres - list 7

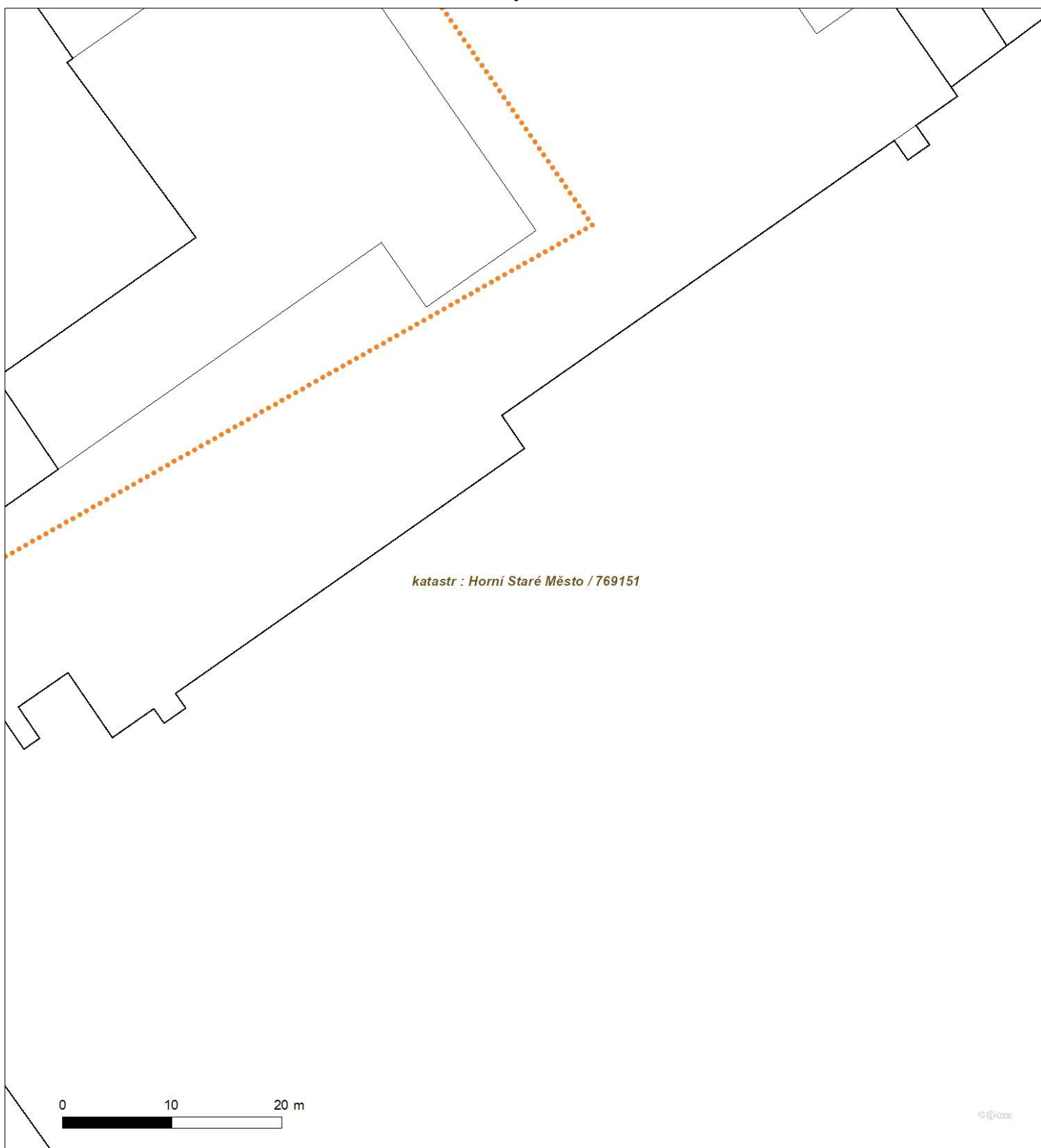




Platí pouze se sdělením číslo 0201656178.

Zakreslené polohy zařízení v příloze jsou pouze informativní.

Situační výkres - list 8





Podmínky pro provádění zemních prací v blízkosti komunikačního vedení společnosti Telco Pro Services, a. s.

Stavebník zajistí ochranu zařízení společnosti Telco Pro Services, a. s. v rozsahu daném zákonem č. 127/2005 Sb., příslušnými ČSN a těmito podmínkami tak, aby během stavební činnosti ani jejím následkem nedošlo k jeho poškození. V této souvislosti odpovídá za škody jak na zařízení společnosti Telco Pro Services, a. s., tak za škody vzniklé na zdraví a majetku třetím osobám. Ochranu bezporuchového provozu zařízení společnosti Telco Pro Services, a. s. během stavby i po jejím dokončení zajistí sám nebo u svých dodavatelů zejména tím, že u **podzemního komunikačního vedení**:

- a) Před zahájením zemních prací je povinností stavebníka objednat vytyčení přesné polohy podzemního komunikačního vedení nebo zařízení na staveništi u Telco Pro Services, a. s. 15 dnů předem na e-mail: geoportal.telcoproservices@cez.cz nebo linku t.č. 910 70 70 70.
- b) Po vytyčení podzemního telekomunikačního vedení bude pracovníkem provádějícím vytyčení vydán „Protokol o vytyčení“, jehož součástí je „Souhlas s činností v ochranném pásmu podzemního komunikačního vedení“. Osoba, která protokol přebírá, prokazatelně seznámí pracovníky provádějící činnost v ochranném pásmu podzemního komunikačního vedení s jeho vyznačenou polohou. Ochranné pásmo podzemního komunikačního vedení je 0,5 m po stranách krajního vedení.
- c) Při zemních pracích nutno upozornit na zvýšenou opatrnost v místech střetu s podzemním komunikačním vedením, nebude použito mechanismů (hlubičů, bagrů apod.) v prostoru 0,5 m po stranách krajního vedení.
- d) Řádně zabezpečit odkryté podzemní komunikační vedení při práci i proti poškození nepovolanou osobou.
- e) Podkopané kabely budou podloženy ve vzdálenosti 1,5 m a zemina pod podložením musí být řádně upěchována. Pro zavěšení kabelu nebude použito sousedních kabelů nebo potrubí. Kabelové spojky budou uloženy vodorovně na můstku. Při práci s vysazováním a podkládáním kabelů zajistí přítomnost odpovědného pracovníka přes společnost Telco Pro Services, a. s.
- f) **Každé poškození podzemního komunikačního vedení okamžitě ohlásit Telco Pro Services, a. s. na e-mail: geoportal.telcoproservices@cez.cz nebo linku t.č. 910 70 70 70.**
- g) Před zakrytím obnaženého kabelu vyzve Telco Pro Services, a. s. ke kontrole, zda vedení nebylo při provádění prací viditelně poškozeno, a zda je v původní poloze. O souhlasu Telco Pro Services, a. s., bude proveden zápis do stavebního deníku firmy provádějící stavbu.
- h) Na vytyčenou trasu podzemního komunikačního vedení nebude uskládán stavební materiál, zemina a nebude prováděna žádná činnost, která by znesnadňovala přístup ke kabelovému vedení nebo ohrožovala plynulost a bezpečnost jeho provozu. Přejezdy podzemního komunikačního vedení těžkými vozidly a mechanismy musí být upraveny podle pokynů pracovníka, kterého zajistí Telco Pro Services, a. s.
- i) Při poškození podzemního komunikačního vedení Telco Pro Services, a. s. (i při dodatečném zjištění) bude požadována náhrada, včetně souvisejících škod v plné výši.
- j) Předat ke schválení realizační dokumentaci stavby v místě přiblížení s podzemním komunikačním vedením před započatím stavebních prací.
- k) Stavebník prokazatelně nahlásí ukončení stavby Telco Pro Services, a. s.

U nadzemního komunikačního vedení:

- a) Stavba bude situována tak, aby každá její část včetně dočasných zařízení byla vzdálena nejméně 1,5 m od osy nadzemního komunikačního vedení.
- b) Do vzdálenosti 1,5 m od osy nadzemního komunikačního vedení nebudou používány mechanismy ohrožující provoz vedení, skladován materiál, zemina, prováděny postřiky nebo jiná činnost, která by mohla ohrozit provoz vedení nebo jiného zařízení Telco Pro Services, a. s.
- c) Každé poškození nadzemního komunikačního vedení okamžitě ohlásit Telco Pro Services, a. s. na e-mail geoportal.telcoproservices@cez.cz nebo linku t.č. 910 70 70 70.
- d) Při poškození nadzemního komunikačního vedení Telco Pro Services, a. s. (i při dodatečném zjištění) bude požadována náhrada, včetně souvisejících škod v plné výši.
- e) Stavebník prokazatelně nahlásí ukončení stavby Telco Pro Services, a. s.
- f) Ochranné pásmo nadzemního komunikačního vedení je vedení je 0,5 m po stranách krajního vedení.



Ing. Radim Doleček
Švermova 740
552 03 Česká Skalice

VÁŠ DOPIS ZNAČKY / ZE DNE
/ 4.12.2023

NAŠE ZNAČKA
023-433-GAL

VYŘIZUJE / LINKA
Galvas / 592 11 22 85

MÍSTO ODESLÁNÍ / DNE
Ostrava / 7.12.2023

Stanovisko společnosti Telco Pro Services, a. s. k projektové dokumentaci pro společné povolení stavby:

Rekonstrukce komunikace a parkovacích ploch v ulici Mládežnická a Tichá

Katastrální území: Horní Staré Město, okres Trutnov, kraj Královéhradecký

Investor: Město Trutnov

Předložené podklady: PD DÚR+DSP

Dle předložených podkladů se v zájmovém území stavby **nachází** komunikační vedení v majetku společnosti Telco Pro Services, a. s. (dříve v majetku ČEZ ICT Services, a. s.). Jedná se o podzemní metalické vedení, jehož trasa je zřejmá ze sdělení o existenci sítě č. 0201656178 ze dne 4.12.2023. Komunikační vedení je chráněno ochranným pásmem (0,5m po stranách krajního vedení), podle §102 zákona č. 127/2005 Sb. – Zákon o elektronických komunikacích) v platném znění a technickými normami.

Během stavby musí být dodrženy *Podmínky pro provádění zemních prací v blízkosti komunikačního vedení Telco Pro Services, a. s.*, které jsou nedílnou součástí tohoto stanoviska.

Podzemní metalické vedení bude před zahájením zemních prací vytyčeno.

Pokud by v průběhu stavby došlo k obnažení uvedeného metalického vedení v místech pod vozovkou, bude nutno toto metalické vedení dodatečně ochránit uložením do dělené chráničky.

Telco Pro Services, a. s.

Duhová 1531/3, Michle, 140 00 Praha 4 | tel.: 841 842 843 | IČO: 29148278, DIČ: CZ29148278
e-mail: servicedesk@cez.cz, www.telcoproservices.cz | bank. spoj.: Komerční banka, a.s., č.ú.: 107-139340237/0100
zapsána v obchodním rejstříku vedeném Městským soudem v Praze, oddíl B, vložka 18830



Zemní práce v ochranném pásmu komunikačního vedení musí být prováděny ručně!

Souhlas s činností v ochranném pásmu komunikačního vedení bude vydán až po fyzickém vytyčení před zahájením stavebních prací v místě stavby. Před zahájením zemních prací a pro další technické podrobnosti (vytyčení, přesný postup prací) kontaktujte našeho pracovníka - p. Petr Brát, tel. +420 492 122 455, +420 606 632 760.

Společnost **Telco Pro Services, a. s.** souhlasí s předloženou PD, s vydáním společného povolení (územního rozhodnutí a stavebního povolení) a s realizací stavby za předpokladu dodržení výše uvedených podmínek.

Platnost tohoto stanoviska je 1 rok od data vydání.

S pozdravem

Ing. Vít Galvas
Technik poskytování sítí senior



Podmínky pro provádění zemních prací v blízkosti komunikačního vedení společnosti Telco Pro Services, a. s.

Stavebník zajistí ochranu zařízení společnosti Telco Pro Services, a. s. v rozsahu daném zákonem č.127/2005 Sb., příslušnými ČSN a těmito podmínkami tak, aby během stavební činnosti ani jejím následkem nedošlo k jeho poškození. V této souvislosti odpovídá za škody jak na zařízení společnosti Telco Pro Services, a. s., tak za škody vzniklé na zdraví a majetku třetím osobám. Ochranu bezporuchového provozu zařízení společnosti Telco Pro Services, a. s. během stavby i po jejím dokončení zajistí sám nebo u svých dodavatelů zejména tím, že u **podzemního komunikačního vedení**:

- a) Před zahájením zemních prací je povinností stavebníka objednat vytýčení přesné polohy podzemního komunikačního vedení nebo zařízení na staveništi u Telco Pro Services, a. s. 15 dnů předem na e-mail: geoportal.telcoproservices@cez.cz nebo linku t.č. 910 70 70 70.
- b) Po vytýčení podzemního telekomunikačního vedení bude pracovníkem provádějící vytýčení, vydán „Protokol o vytýčení“, jehož součástí je „Souhlas s činností v ochranném pásmu podzemního komunikačního vedení“. Osoba, která protokol přebírá, prokazatelně seznámí pracovníky provádějící činnost v ochranném pásmu podzemního komunikačního vedení s jeho vyznačenou polohou. Ochranné pásmo podzemního komunikačního vedení je 1,0 m po stranách krajního vedení.
- c) Při zemních pracích nutno upozornit na zvýšenou opatrnost v místech střetu s podzemním komunikačním vedením, nebude použito mechanismů (hlubičů, bagrů apod.) v prostoru 1,0 m po stranách krajního vedení.
- d) Řádně zabezpečit odkryté podzemní komunikační vedení při práci i proti poškození nepovolanou osobou.
- e) Podkopané kabely budou podloženy ve vzdálenosti 1,5m a zemina pod podložení musí být řádně upěchována. Pro zavěšení kabelu nebude použito sousedních kabelů nebo potrubí. Kabelové spojky budou uloženy vodorovně na můstku. Při práci s vysazováním a podkládáním kabelů zajistí přítomnost odpovědného pracovníka přes společnost Telco Pro Services, a. s.
- f) **Každé poškození podzemního komunikačního vedení okamžitě ohlásit Telco Pro Services, a. s. na e-mail: geoportal.telcoproservices@cez.cz nebo linku t.č. 910 70 70 70.**
- g) Před zakrytím obnaženého kabelu vyzve Telco Pro Services, a. s. ke kontrole, zda vedení nebylo při provádění prací viditelně poškozeno, a zda je v původní poloze. O souhlasu Telco Pro Services, a. s., bude proveden zápis do stavebního deníku firmy provádějící stavbu.
- h) Na vytýčenou trasu podzemního komunikačního vedení nebude uskladňován stavební materiál, zemina a nebude prováděna žádná činnost, která by znesnadňovala přístup ke kabelovému vedení nebo ohrožovala plynulost a bezpečnost jeho provozu. Přejezdy podzemního komunikačního vedení těžkými vozidly a mechanismy musí být upraveny podle pokynů pracovníka, kterého zajistí Telco Pro Services, a. s.
- i) Při poškození podzemního komunikačního vedení Telco Pro Services, a. s. (i při dodatečném zjištění) bude požadována náhrada, včetně souvisejících škod v plné výši.
- j) Předat ke schválení realizační dokumentaci stavby v místě přiblížení s podzemním komunikačním vedením před započítím stavebních prací.
- k) Stavebník prokazatelně nahlásí ukončení stavby Telco Pro Services, a. s.

U nadzemního komunikačního vedení:

- a) Stavba bude situována tak, aby každá její část včetně dočasných zařízení byla vzdálena nejméně 1,5m od osy nadzemního komunikačního vedení.
- b) Do vzdálenosti 1,5m od osy nadzemního komunikačního vedení nebudou používány mechanismy ohrožující provoz vedení, skladován materiál, zemina, prováděny postřiky nebo jiná činnost, která by mohla ohrozit provoz vedení nebo jiného zařízení Telco Pro Services, a. s.
- c) Každé poškození nadzemního komunikačního vedení okamžitě ohlásit Telco Pro Services, a. s. na e-mail geoportal.telcoproservices@cez.cz nebo linku t.č. 910 70 70 70.
- d) Při poškození nadzemního komunikačního vedení Telco Pro Services, a. s. (i při dodatečném zjištění) bude požadována náhrada, včetně souvisejících škod v plné výši.
- e) Stavebník prokazatelně nahlásí ukončení stavby Telco Pro Services, a. s.
- f) Ochranné pásmo nadzemního komunikačního vedení je vedení je 1,0 m po stranách krajního vedení.



naše značka
5002938258

vyřizuje
Miloš Vávra

datum
13.12.2023

Ing. Radim Doleček
Švermova 740
55203 Česká Skalice

Věc:

Rekonstrukce komunikace a parkovacích ploch v ulici Mládežnická a Tichá

K.ú. - p.č.: Horní Staré Město

Stavebník: MĚSTO TRUTNOV, Slovanské náměstí 165, 54101 Trutnov

Účel stanoviska: Povolení stavby - stavební režim (ÚR+SP)

UPOZORNĚNÍ:

Vaše stavba byla zařazena do režimu se zvýšeným dozorem nad stavební činností v ochranném a bezpečnostním pásmu PZ. Důkladně se prosím seznamte s obsahem stanoviska, proveďte oznámení o zahájení stavební činnosti, objednejte si vytyčení a postupujte podle pokynů uvedených ve stanovisku.

Společnost GasNet s.r.o. požaduje přizvat ke kontrole provedení stavební činnosti a zda nedošlo k poškození majetku společnosti. Pokud nedojde ke splnění těchto povinností bude společnost GasNet s.r.o. nucena zahájit řízení o narušení ochranného pásma PZ a nebude souhlasit s užíváním Vaší stavby.

V ZÁJMOVÉM ÚZEMÍ SE NACHÁZÍ TATO PLYNÁRENSKÁ ZAŘÍZENÍ A PLYNOVODNÍ PŘÍPOJKY (dále PZ):

- STL plynovod OC DN 200,50,40 a STL plynovodní přípojky
- NTL plynovod OC DN 50 a NTL plynovodní přípojky

Ochranné pásmo STL a NTL plynovodů a přípojek je v zastavěném území obce 1 m na obě strany od potrubí. Ochranné pásmo slouží k zajištění bezpečného a spolehlivého provozu plynárenského zařízení.

V ochranném pásmu plynovodů a přípojek budou veškeré práce prováděny výhradně ručním způsobem. Veškeré stavební práce musí být vykonávány tak, aby v žádném případě nenarušily bezpečný provoz uvedených plynárenských zařízení a plynovodních přípojek.

- Při souběhu, křížení technické IS s PZ a při realizaci stavby požadujeme dodržení ČSN 73 6005, TPG 702 01, TPG 702 04, zákon č.458/2000 Sb., případně další předpisy a ČSN související s uvedenou stavbou.

- Po dobu realizace stavby nebude v ochranném pásmu PZ prováděna deponie zeminy, stavebního materiálu a nebude zde umístováno zařízení staveníště.

- V ochranném pásmu PZ nesmí být umístovány žádné nadzemní stavby, obrysy budov, přístřešků, stožárů, sloupů, pilířů, informačních tabulí, mobiliáře, plotů, opěrných zdí atd. (patky, podezdívky, betonové základy apod.) musí být vzdáleny od obrysu stávajícího PZ min. 1 metr.

Pro realizaci stavby "Rekonstrukce komunikace a parkovacích ploch v ulici Mládežnická a Tichá" stanovujeme tyto podmínky:

- Před zahájením stavby bude provedeno vytyčení PZ a zabezpečení všech poklopů na PZ
- Následně budou provedeny ručně kopané sondy za účelem zjištění skutečné hloubky uložení plynovodů a přípojek, které jsou zpravidla umístěny výše než je povrch plynovodu.

GasNet Služby, s.r.o.

Plynárenská 499/1 · Zábřovice · 602 00 Brno · T 555 90 10 10 · www.gasnet.cz

IČ: 27935311 · DIČ: CZ27935311

Zápis do obchodního rejstříku: Krajský soud v Brně, sp. zn. C 57165, dne 26. 7. 2007

Certificate of incorporation: Regional Court in Brno, ref. number C 57165, on 26th July 2007

Zákaznická linka GasNet 555 90 10 10, info@gasnet.cz, www.gasnet.cz

- Požadujeme, aby veškeré zemní práce v ochranném pásmu stávajících PZ byly prováděny nejméně 0,4 m nad jejich povrchem.
- Po odtěžení stávající konstrukce komunikace, chodníků a zpevněných ploch dojde k podstatnému snížení krytí stávajícího PZ.
- Je vyloučeno použití těžké mechanizace (zejména válců s trny, zemních fréz atd.) přímo nad potrubím.
- Při provádění prací je třeba věnovat zvýšenou pozornost a opatrnost u míst s odbočkami, kde navrtávací odbočkový T-kus vyčnívá nad vlastní porubí a mohlo by dojít k jeho utržení.
- Realizací stavby nesmí dojít ke snížení krytí PZ pod hodnotu 1 m.
- Nové uliční vpusti musí být umístěny v minimální vzdálenosti 0,5 m od obrysu stávajícího PZ.
- Dopravní značení musí být umístěno od stávajícího PZ v minimální vzdálenosti 1 m.
- Při vysazování stromů a okrasných dřevin požadujeme dodržet od stávajícího PZ vzdálenost minimálně 1 m na obě strany, měřeno od obrysu kořenového balu k obrysu PZ.

V případě, že během stavby bude zjištěno, že není možné provést stavbu bez rizika poškození PZ, bude nutné provést přeložku těchto PZ tak, aby bylo dosaženo požadovaného krytí ve vztahu k nové konstrukci komunikace. Tato úprava bude provedena v souladu se zákonem č. 458/2000 Sb. v platném znění jako přeložka plynárenského zařízení na náklady investora.

V rozsahu této stavby souhlasíme s povolením stavby dle zákona 183/2006 Sb. ve znění pozdějších předpisů. Tento souhlas platí pro územní řízení, řízení o územním souhlasu, veřejnoprávní smlouvy pro umístění stavby, zjednodušené územní řízení, ohlášení, stavební řízení, společné územní a stavební řízení, vodoprávní řízení, veřejnoprávní smlouvu o provedení stavby nebo oznámení stavebního záměru s certifikátem autorizovaného inspektora.

Pokud se stane stanovisko v době své platnosti součástí rozhodnutí stavebního úřadu (bude citována naše značka stanoviska), prodlužuje se jeho platnost o dobu platnosti rozhodnutí stavebního úřadu.

V zájmovém území se mohou nacházet plynárenská zařízení jiných vlastníků či správců, případně i dlouhodobě nefunkční/neprovozovaná plynárenská zařízení bez dostupných informací o jejich poloze a vlastnictví. Plynárenská zařízení a plynovodní přípojky (dále jen PZ) jsou dle ust. § 2925 zákona č. 89/2012 Sb., občanského zákoníku, provozovány jako zařízení zvláště nebezpečná a z tohoto důvodu jsou chráněna ochranným pásmem dle zákona č. 458/2000 Sb. ve znění pozdějších předpisů.

Rozsah ochranného pásma je stanoven v zákoně 458/2000 Sb. ve znění pozdějších předpisů.

Stavební činnosti je možné realizovat pouze při dodržení podmínek stanovených v tomto stanovisku. Nebudou-li tyto podmínky dodrženy, budou stavební činnosti považovány dle § 68 zákona č. 458/2000 Sb. ve znění pozdějších předpisů za činnost bez našeho předchozího souhlasu. Při každé změně projektu nebo stavby (zejména trasy navrhovaných inženýrských sítí) je nutné požádat o nové stanovisko k této změně.

Nedodržení podmínek uvedených v tomto stanovisku zakládá odpovědnost stavebníka za vzniklé škody.

Za stavební činnosti se pro účely tohoto stanoviska považují všechny činnosti prováděné v ochranném pásmu PZ (tzn. bezvýkopové technologie a terénní úpravy) a činnosti mimo ochranné pásmo, pokud by takové činnosti mohly ohrozit bezpečnost a spolehlivost PZ (např. trhací práce, sesuvy půdy, vibrace, apod.).

Případné zřizování stavenišť, skladování materiálů, stavebních strojů apod. bude realizováno mimo ochranné pásmo PZ (není-li ve stanovisku uvedeno jinak).

Při použití nákladních vozidel, stavebních strojů a mechanismů požadujeme zabezpečit případný přejezd přes PZ uložením betonových panelů v místě přejezdu PZ.

PŘI REALIZACI STAVBY BUDOU DODRŽENY TYTO PODMÍNKY PRO PROVÁDĚNÍ STAVEBNÍ ČINNOSTI:

(1) Před zahájením stavební činnosti bude provedeno vytyčení trasy a přesné určení uložení PZ. Vytyčení trasy provede příslušná regionální oblast ZDARMA. Formulář a kontakt naleznete na <https://www.gasnet.cz/cs/ds-vytyceni-pz/>, lze využít QR kód, který je uveden v tomto stanovisku. Při podání žádosti uvede žadatel naši značku (číslo jednací) uvedenou v úvodu tohoto stanoviska a sdělí termín zahájení a ukončení stavby. O provedeném vytyčení trasy bude sepsán protokol. Přesné určení uložení PZ (sondou) je povinen provést stavebník na svůj náklad.
BEZ VYTYČENÍ TRASY A PŘESNÉHO URČENÍ ULOŽENÍ PZ STAVEBNÍKEM NESMÍ BÝT VLASTNÍ STAVEBNÍ ČINNOST ZAHÁJENA. VYTYČENÍ POVAŽUJEME ZA ZAHÁJENÍ STAVEBNÍ ČINNOSTI V OCHRANNÉM A BEZPEČNOSTNÍM PÁSMU PZ. PROTOKOL O VYTYČENÍ MÁ PLATNOST 2 MĚSÍCE.

(2) Stavebník je povinen stavebnímu podnikateli prokazatelně předat kopii tohoto stanoviska. Převzetí kopie stvrdí stavební podnikatel stavebníkovi svým podpisem a zápisem do stavebního deníku. Pracovníci provádějící stavební činnosti budou prokazatelně seznámeni s polohou PZ, rozsahem ochranného pásma a těmito podmínkami.

- (3) Bude dodržena mj. ČSN 73 6005, TPG 702 01, TPG 702 04, TPG 700 03, zákon č.458/2000 Sb. ve znění pozdějších předpisů, případně další předpisy související s uvedenou stavbou.
- (4) Při provádění stavební činnosti v ochranném pásmu PZ vč. přesného určení uložení PZ je stavebník povinen učinit taková opatření, aby nedošlo k poškození PZ nebo ovlivnění jejich bezpečnosti a spolehlivosti provozu. Nebude použito nevhodného nářadí, zemina bude těžena pouze ručně bez použití pneumatických, elektrických, bateriových a motorových nářadí.
- (5) V případě použití bezvýkopových technologií (např. protlaku) bude před zahájením stavební činnosti provedeno úplné obnažení PZ v místě křížení na náklady stavebníka. Technologie musí být navržena tak, aby v místě křížení nebo souběhu s PZ byl dostatečný stranový nebo výškový odstup od PZ, který zajistí nepoškození PZ během prací a to s ohledem na použitou bezvýkopovou technologii a všechny její účinky na okolní terén. V případě, že nemůže být tato podmínka dodržena, nesmí být použita bezvýkopová technologie.
- (6) Odkrytá PZ budou v průběhu nebo při přerušení stavební činnosti řádně zabezpečena proti jejich poškození.
- (7) Poklopy uzávěrů a ostatních armatur na PZ, vč. hlavních uzávěrů plynu (HUP) na odběrném plynovém zařízení udržovat stále přístupné a funkční po celou dobu trvání stavební činnosti.
- (8) Bude zachována hloubka uložení PZ (není-li ve stanovisku uvedeno jinak).
- (9) Stavebník je povinen neprodleně oznámit každé i sebemenší poškození PZ (vč. drobných vrypů do PE potrubí, poškození izolace, signalizačního vodiče, výstražné fólie, markeru atd.) na telefon 1239.
- (10) Před provedením zásypu výkopu a v průběhu stavby bude provedena kontrola dodržení podmínek stanovených pro stavební činnosti v ochranném pásmu PZ. Povinnost kontroly se vztahuje i na PZ, která nebyla odhalena. Kontrolu provede příslušná regionální oblast (formulář a kontakt naleznete na <https://www.gasnet.cz/cs/ds-vytyceni-pz/>, lze využít QR kód, který je uveden v tomto stanovisku). Při žádosti uvede žadatel naši značku (číslo jednací) uvedenou v úvodu tohoto stanoviska. Kontrolu je třeba objednat min. 5 dnů předem. Předmětem kontroly je také ověření dodržení stanovené odstupové vzdálenosti staveb, které byly povoleny v ochranném a bezpečnostním pásmu PZ.
- (11) O provedené kontrole bude sepsán protokol. Bez provedené kontroly nesmí být PZ zasypána. Stavebník je povinen na základě výzvy provozovatele PZ, nebo jeho zástupce doložit průkaznou dokumentaci o nepoškození PZ během výstavby nebo provést na své náklady kontrolní sondy v místě styku stavby s PZ.
- (12) Plynárenské zařízení a plynovodní přípojky budou před zásypem výkopu řádně podsypány a obsypány, bude provedeno zhutnění a bude osazena výstražná fólie žluté barvy, to vše v souladu s předpisem provozovatele distribuční soustavy „Zásady pro projektování, výstavbu, rekonstrukce a opravy“, který naleznete na <https://www.gasnet.cz/cs/technicke-dokumenty/> a v souladu s ČSN EN 12007-1-4, TPG 702 01, TPG 702 04.
- (13) Neprodleně po skončení stavební činnosti budou řádně osazeny všechny poklopy a nadzemní prvky PZ.
- (14) Pokud stavebník nedodrží podmínky stanovené tímto stanoviskem bude činnost stavebníka vyhodnocena provozovatelem PZ jako narušení ochranného nebo bezpečnostního pásma PZ a budou z toho vyvozeny příslušné důsledky.
- Platí pouze pro území vyznačené v příloze tohoto stanoviska a to 24 měsíců ode dne jeho vydání.
- V případě dotčení pozemku v majetku společnosti GasNet, s.r.o. je třeba dále projednat smluvní vztah k tomuto pozemku. Kontakt na projednání naleznete na adrese www.gasnet.cz/cs/kontaktni-system/, činnost "Smluvní vztahy - pozemky a budovy plynárenských zařízení".

Za správnost a úplnost dokumentace předložené s žádostí včetně jejího souladu s platnými předpisy plně zodpovídá její zpracovatel. Stanovisko nenahrazuje případná další stanoviska k jiným částem stavby.

V případě další korespondence nebo jednání (např. změna stavby) uvádějte naši značku - 5002938258 a datum tohoto stanoviska. Kontakty jsou k dispozici na <https://www.gasnet.cz/cs/kontaktni-system/>.

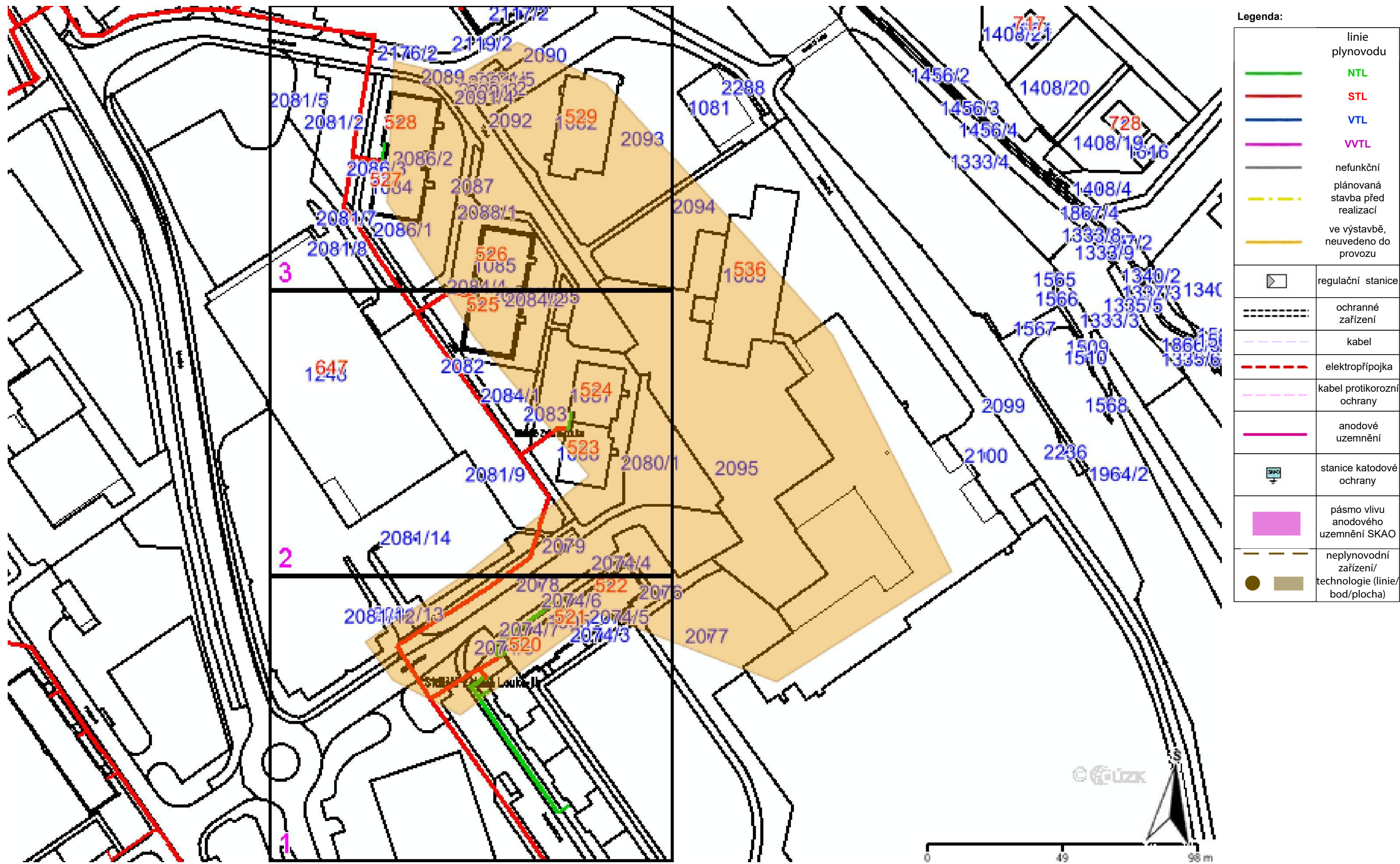


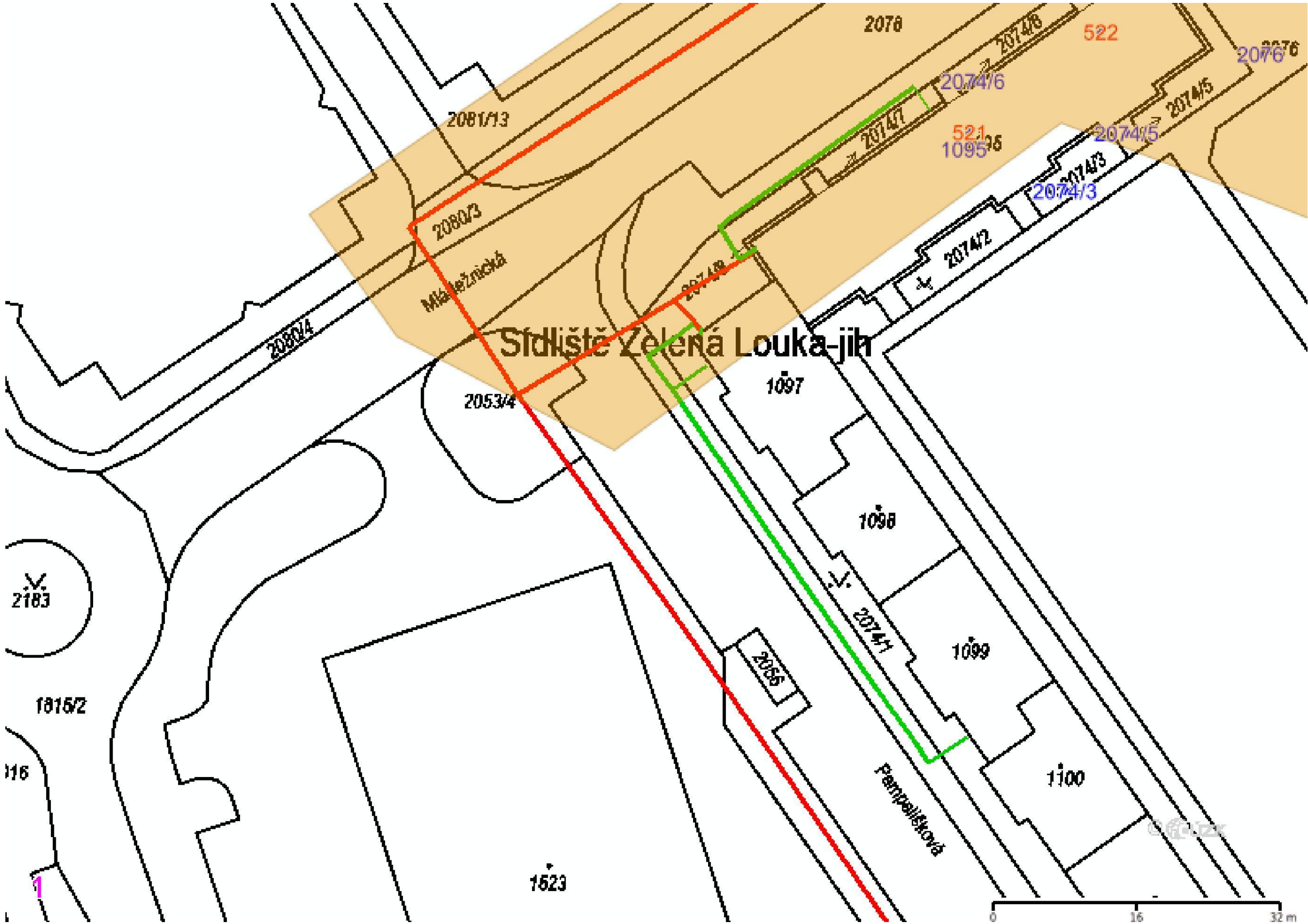
GasNet, s.r.o.
zastoupená společností GasNet Služby, s.r.o., IČ 27935311
Miloš Vávra
Technik externích požadavků-Čechy
Oddělení zpracování ext. požadavků-Čechy
MILOS.VAVRA@GASNET.CZ



Zažádejte o vytyčení

Přílohy: Detailní zakres plynárenského zařízení, Ověřená příloha žadatele, Ověřená příloha žadatele

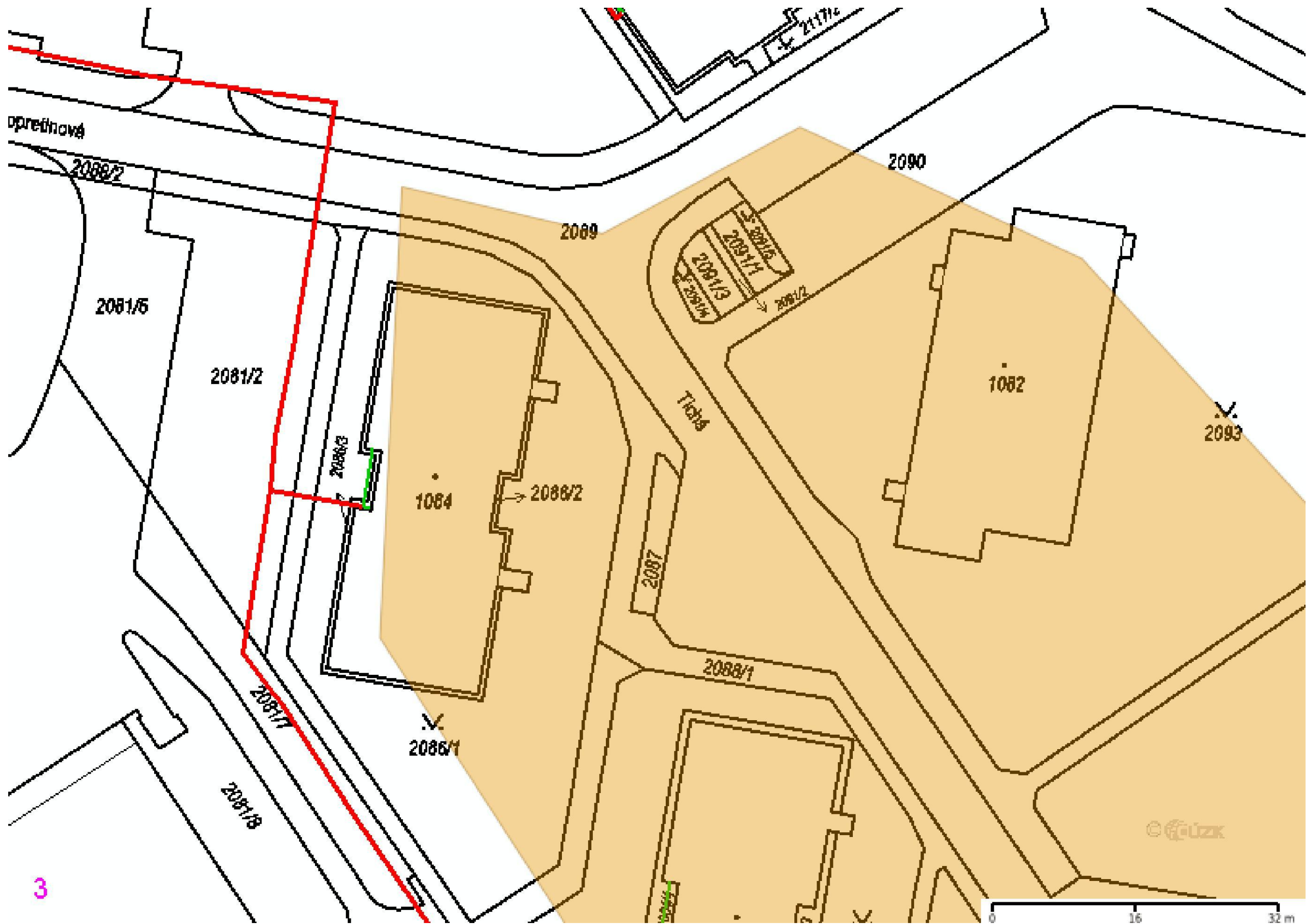




Legenda:	
	linie plynovodu
	NTL
	STL
	VTL
	VVTL
	nefunkční
	plánovaná stavba před realizací
	ve výstavbě, neuvedeno do provozu
	regulační stanice
	ochranné zařízení
	kabel
	elektropřípojka
	kabel protikorozní ochrany
	anodové uzemnění
	stanice katodové ochrany
	pásmo vlivu anodového uzemnění SKAO
	neplynovodní zařízení/technologie (linie/bod/plocha)



Legenda:	
	linie plynovodu
	NTL
	STL
	VTL
	ve výstavbě, neuvedeno do provozu
	plánovaná stavba před realizací
	nefunkční
	regulační stanice
	ochranné zařízení
	kabel
	elektropřipojka
	kabel protikoroziční ochrany
	anodové uzemnění
	stanice katodové ochrany
	pásmo vlivu anodového uzemnění SKAO
	neplynovodní zařízení/technologie (linie/bod/plocha)



Legenda:	
	linie plynovodu
	NTL
	STL
	VTL
	VVTL
	nefunkční
	plánovaná stavba před realizací
	ve výstavbě, neuvedeno do provozu
	regulační stanice
	ochranné zařízení
	kabel
	elektropřípojka
	kabel protikoroziční ochrany
	anodové uzemnění
	stanice katodové ochrany
	pásmo vlivu anodového uzemnění SKAO
	neplynovodní zařízení/technologie (linie/bod/plocha)





**VYJÁDŘENÍ O EXISTENCI SÍTĚ ELEKTRONICKÝCH KOMUNIKACÍ
společnosti CETIN a.s.
(„Vyjádření“)**

**A VŠEOBECNÉ PODMÍNKY OCHRANY SÍTĚ ELEKTRONICKÝCH KOMUNIKACÍ
společnosti CETIN a.s.
(„Všeobecné podmínky ochrany SEK“)**

toto Vyjádření a Všeobecné podmínky ochrany SEK je vydané dle ustanovení § 101 zákona č. 127/2005 Sb., o elektronických komunikacích a o změně některých souvisejících zákonů, v platném znění („**Zákon o elektronických komunikacích**“), a dle ustanovení § 161 zákona č. 183/2006 Sb., o územním plánování a stavebním řádu, v platném znění („**Stavební zákon**“), a dle příslušných ustanovení zákona č. 89/2012 Sb., občanského zákoníku, v platném znění („**Občanský zákoník**“)

Číslo jednací: 341314/23

Číslo žádosti: 0123 493 063 („Žádost“)

Název akce („ Stavba “)	Rekonstrukce komunikace a parkovacích ploch v ulici Mládežnická a Tichá	
Důvod vydání Vyjádření („ Důvod vyjádření “)	Společné územní a stavební řízení	
Žadatel	Ing. Radim Doleček	
Stavebník	MĚSTO TRUTNOV, Slovanské náměstí 165, Trutnov, 54101	
Zájmové území	Okres	Trutnov
	Obec	Trutnov
	Kat. území / č. parcely	Horní Staré Město
Platnost Vyjádření	3. 1. 2026 („Den konce platnosti Vyjádření“)	

Žadatel Žádostí určil a vyznačil Zájmové území, jakož i určil Důvod Vyjádření.

Na základě určení a vyznačení Zájmového území Žadatelem a na základě určení Důvodu Vyjádření vydává společnost CETIN a.s. následující Vyjádření:

Dojde ke střetu se sítí elektronických komunikací (dále jen „SEK“) společnosti **CETIN a.s.**

- (I) Na Žadatelem určeném a vyznačeném Zájmovém území se vyskytuje SEK společnosti CETIN a.s.;
- (II) Společnost CETIN a.s. **za podmínky splnění bodu (III)** tohoto Vyjádření **souhlasí**, aby Stavebník a/nebo Žadatel, je-li Stavebníkem v Zájmovém území vyznačeném v Žádosti, provedl Stavbu a/nebo činnosti povolené příslušným správním rozhodnutím vydaným dle Stavebního zákona;
- (III) Stavebník a/nebo Žadatel, je-li Stavebníkem, je povinen
 - (i) dodržet tyto níže uvedené podmínky, které byly stanovené POS, tak jak je tento označen ve Všeobecných podmínkách ochrany SEK

- - Při činnosti v blízkosti vedení SEK je stavebník, nebo jím pověřená třetí osoba, povinen respektovat ochranné pásmo SEK tak, aby nedošlo k poškození nebo zamezení přístupu k vedení a rozvaděči SEK. SEK nesmí být uložena pod stavbou pevně spojenou se zemí. Před zahájením prací v ochranném pásmu SEK, je nutno prokazatelně ověřit umístění SEK. Pokládka inženýrských sítí v souběhu a křížení se SEK musí být provedena dle doporučující normy ČSN 73 6005. Nové inženýrské sítě nesmí být v souběhu uloženy nad SEK. Pokládkou nové inženýrské sítě nesmí být zamezen přístup k naší stávající SEK. Stavebník, nebo jím pověřená třetí osoba, není oprávněn užívat, přemísťovat a odstraňovat technologické, ochranné a pomocné prvky SEK (chráničky, desky, ochr. folie apod.). V případě poškození nebo odstranění, je povinen tyto prvky doplnit v plném rozsahu. Při provádění zemních prací v blízkosti podzemního vedení SEK je stavebník, nebo jím pověřená třetí osoba, povinen postupovat tak, aby nedošlo ke změně hloubky uložení (nivelety) nebo prostorového uspořádání SEK. Odkryté SEK je stavebník, nebo jím pověřená třetí osoba, povinen zabezpečit proti prověšení, poškození a odcizení. Před záhozem obnažené SEK bude přizván pracovník správy a ochrany sítě společnosti CETIN a.s. (POS) ke kontrole. K závěrečné kontrolní prohlídce stavby (ke kolaudačnímu souhlasu stavby) je stavebník povinen doložit zápis o provedených kontrolách dotčených SEK potvrzený POS.
 - Podmínkou provedení stavby je překládka stávající trasy SEK mimo navržené komunikace a parkovací stání. SEK nesmí být uložena podélně v komunikaci. SEK může přecházet (křížit) komunikace, parkovací stání apod. v co nejpřímějším směru, kabelová spojka či odbočení kabelové trasy nesmí být umístěno v tělese pojezdové komunikace.
 - Stavebník objedná minimálně 6 měsíců před započítáním stavby u společnosti CETIN a.s. vypracování projektové dokumentace vynucené překládky SEK, které se nachází v místě stavby (kontaktní osoba: Specialista pro výstavbu sítě p. Jáně Michal, 602413297, michal.jane@cetin.cz).Stavebník uzavře se společností CETIN a.s. smlouvu o provedení vynucené překládky SEK, které se nachází v místě stavby. Tato smlouva bude uzavřena minimálně 3 měsíce před započítáním stavby (kontaktní osoba: Specialista pro výstavbu sítě p. Jáně Michal, 602413297, michal.jane@cetin.cz). Ke kolaudačnímu řízení (závěrečné prohlídce stavby) požadujeme doložit zápis o převzetí hotového díla přeložky SEK potvrzený pracovníkem majitele SEK společnosti CETIN a.s.
 - V místech nových vjezdů a parkovacích stání uložte kabelové vedení do chrániček. Založte rezervní chráničku PE 110 mm. Chráničky uložte tak, aby přesahovaly alespoň 0,5m za okraj zpevněné pojezdové plochy.
 - V místech spojek a odbočení kabelové trasy nezřizujte souvislé pojezdové plochy.
 - Nad kabelovou trasou neukládejte podélně obrubníky, ani jejich betonový základ.
 - Parkovací stání nad kabelovou trasou proveďte tak, aby povrch nad kabelovou trasou byl rozebíratelný.
 - Zpevněné povrchy nad kabelovou trasou proveďte tak, aby povrch nad kabelovou trasou byl rozebíratelný.
 - Podmínkou pro provedení stavby je přeložení kabelové trasy/zařízení SEK. Trasu přeložky zapracujte a zakreslete do projektové dokumentace stavby.
 - CETIN je oprávněn ke zpracování realizační projektové dokumentace překládky.
 - Stavbu překládky SEK zahrňte do správního rozhodnutí, kterým je povolována stavba, která překládku SEK vyvolala.
 - Pokud nebude písemně společností CETIN stanoveno jinak, výsadba dřevin a vzrostlé zeleně v ochranném pásmu SEK je zakázána. ; a
- (ii) řídit se Všeobecnými podmínkami ochrany SEK, které jsou nedílnou součástí Vyjádření;
- (IV) Pro případ, že bude nezbytné přeložení SEK, zajistí vždy takové přeložení SEK její vlastník, společnost CETIN a.s. Stavebník, který vyvolal překládku SEK je dle ustanovení § 104 odst. 17 Zákona o elektronických komunikacích povinen uhradit společnosti CETIN a.s. veškeré náklady na nezbytné úpravy dotčeného úseku SEK, a to na úrovni stávajícího technického řešení;

Číslo jednací: 341314/23

Číslo žádosti: 0123 493 063

(V) Pro účely přeložení SEK dle bodu (IV) tohoto Vyjádření je Stavebník povinen uzavřít se společností CETIN a.s. Smlouvu o realizaci překládky SEK.

Vyjádření je platné pouze pro Zájmové území určené a vyznačené Žadatelem, jakož i pro Důvod Vyjádření stanovený a určený Žadatelem v Žádosti.

Vyjádření pozbývá platnosti i) v Den konce platnosti Vyjádření, ii) změnou rozsahu Zájmového území či změnou Důvodu Vyjádření uvedeného v Žádosti a/nebo iii) jakýmkoliv porušením kterékoliv povinnosti stanovené Všeobecnými podmínkami ochrany SEK, to vše v závislosti na tom, která ze skutečností rozhodná pro pozbytí platnosti Vyjádření nastane nejdříve.

Společnost CETIN a.s. vydáním tohoto Vyjádření poskytla Žadateli pro Žadatelem určené a vyznačené Zájmové území veškeré informace o SEK dostupné společnosti CETIN a.s. ke dni podání Žádosti.

Ze strany společnosti CETIN a.s. může v některých případech docházet ke zpracování Vašich osobních údajů. Ke zpracování Vašich osobních údajů dochází vždy v souladu s platnými právními předpisy. Konkrétní zásady a podmínky zpracování osobních údajů společností CETIN a.s. jsou dostupné na stránce <https://www.cetin.cz/zasady-ochrany-osobnich-udaju>.

V případě dotazů k Vyjádření kontaktujte prosím asistenční linku 238 461 111.

Přílohami Vyjádření jsou:

- *Všeobecné podmínky ochrany SEK*
- *Informace k vytyčení SEK ve vlastnictví společnosti CETIN a.s.*
- *Situační výkres (obsahuje Zájmové území určené a vyznačené Žadatelem a výřezy účelové mapy SEK)*

Vyjádření vydala společnost **CETIN a.s.** dne: 3. 1. 2024.



CETIN a.s.
Českomoravská 2510/19, Libeň
190 00 Praha 9
DIČ: CZ04084063
102

VŠEOBECNÉ PODMÍNKY OCHRANY SÍTĚ ELEKTRONICKÝCH KOMUNIKACÍ společnosti CETIN a.s.**1. PLATNOST VŠEOBECNÝCH PODMÍNEK**

- i) Tyto Všeobecné podmínky ochrany sítě elektronických komunikací (dále jen „VPOSEK“) tvoří součást Vyjádření (jak je tento pojem definován níže v článku 2 VPOSEK).
- ii) V případě rozporu mezi Vyjádřením a těmito VPOSEK mají přednost ustanovení Vyjádření, pokud není těmito VPOSEK stanoveno jinak.

2. DEFINICE

Níže uvedené termíny, jsou-li použity v těchto VPOSEK a uvozeny velkým písmenem, mají následující význam:

„**CETIN**“ znamená CETIN a.s. se sídlem Českomoravská 2510/19, Libeň, 190 00 Praha 9, IČO: 04084063, zapsaná v obchodním rejstříku vedeném Městským soudem v Praze pod spz. B 20623;

„**Den**“ je kalendářní den;

„**Kabelovod**“ podzemní zařízení sestávající se z tělesa Kabelovodu a kabelových komor, sloužící k zatahování kabelů a ochranných trubek;

„**Občanský zákoník**“ znamená zákon č. 89/2012 Sb., občanský zákoník, ve znění pozdějších předpisů;

„**POS**“ je zaměstnanec společnosti CETIN, pověřený ochranou sítě, Jiří Sejkora, tel.: 720 078 877, e-mail: jiri.sejkora@cetin.cz;

„**Pracovní den**“ znamená Den, který není v České republice dnem pracovního klidu nebo státem uznaným svátkem;

„**Příslušné požadavky**“ znamená jakýkoli a každý příslušný právní předpis, vč. technických norem, nebo normativní právní akt veřejné správy či samosprávy, nebo jakékoli rozhodnutí, povolení, souhlas nebo licenci, včetně podmínek, které s ním souvisí;

„**Překládka**“ je stavba spočívající ve změně trasy vedení SEK ve vlastnictví CETIN nebo přemístění zařízení SEK ve vlastnictví CETIN; Stavebník, který Překládku vyvolal, je dle ustanovení § 104 odst. 17 Zákona o elektronických komunikacích povinen uhradit společnosti CETIN veškeré náklady na nezbytné úpravy dotčeného úseku SEK, a to na úrovni stávajícího technického řešení;

„**SEK**“ je síť elektronických komunikací ve vlastnictví CETIN;

„**Stavba**“ je stavba a/nebo činnosti ve vztahu, k níž bylo vydáno Vyjádření, a je prováděna Stavebníkem a/nebo Žadatelem v souladu s Příslušnými požadavky, povolená příslušným správním rozhodnutím vydaným dle Stavebního zákona;

„**Stavebník**“ je osoba takto označená ve Vyjádření;

„**Stavební zákon**“ je zákon č. 183/2006 Sb., o územním plánování a stavebním řádu;

„**Vyjádření**“ je vyjádření o existenci sítě elektronických komunikací vydané společností CETIN dne 3. 1. 2024 pod č.j. 341314/23;

„**Zájmové území**“ je území označené Žadatelem a/nebo Stavebníkem v Žádosti;

„**Situační výkres**“ je výkres, který je přílohou Vyjádření a obsahuje Zájmové území určené a vyznačené Žadatelem v Žádosti a výřezy účelové mapy SEK;

„**Zákon o elektronických komunikacích**“ je zákon č. 127/2005 Sb., o elektronických komunikacích a o změně některých souvisejících zákonů, ve znění pozdějších předpisů;

„**Žadatel**“ je osoba takto označená ve Vyjádření.

„**Žádost**“ je žádost, kterou Žadatel a/nebo Stavebník požádal CETIN o vydání Vyjádření.

3. PLATNOST A ÚČINNOST VPOSEK

Tyto VPOSEK jsou platné a účinné dnem odeslání Vyjádření na i) adresu elektronické pošty Stavebníka a/nebo Žadatele uvedenou v Žádosti nebo ii) adresu pro doručení prostřednictvím poštovní přepravy uvedenou Stavebníkem a/nebo Žadatelem v Žádosti.

4. OBECNÁ PRÁVA A POVINNOSTI STAVEBNÍKA A/NEBO ŽADATELE

- (i) Stavebník, Žadatel je výslovně srozuměn s tím, že SEK je veřejně prospěšným zařízením, byla zřízena ve veřejném zájmu a je chráněna Příslušnými požadavky.
- (ii) SEK je chráněna ochranným pásmem, jehož rozsah je stanoven (a) ustanovením § 102 Zákona o elektronických komunikacích a/nebo (b) právními předpisy účinnými před Zákonem o elektronických komunikacích, není-li Příslušnými požadavky stanoveno jinak.
- (iii) Stavebník, Žadatel nebo jím pověřená třetí osoba, je povinen při provádění Stavby nebo jiných prací, při odstraňování havárií a projektování staveb, řídit se Příslušnými požadavky, správnou praxí v oboru stavebnictví a technologickými postupy a je povinen učinit veškerá nezbytná opatření vyžadovaná Příslušnými požadavky k ochraně SEK před poškozením. Povinnosti dle tohoto odstavce má Stavebník rovněž ve vztahu k SEK, které se nachází mimo Zájmové území.
- (iv) Při zjištění jakéhokoliv rozporu mezi údaji v Situačním výkresu, který je přílohou Vyjádření a skutečným stavem, je Stavebník a/nebo Žadatel povinen bez zbytečného odkladu, nejpozději Den následující po zjištění takové skutečnosti, zjištěný rozpor oznámit POS.
- (v) Stavebník, Žadatel nebo jím pověřená třetí osoba, je povinen každé poškození či krádež SEK bezodkladně, nejpozději Den následující po zjištění takové skutečnosti, oznámit takovou skutečnost dohledovému centru společnosti CETIN na telefonní číslo +420 238 464 190.
- (vi) Bude-li Stavebník, Žadatel nebo jím pověřená třetí osoba na společnosti CETIN požadovat, aby se jako účastník správního řízení, pro jehož účely bylo toto Vyjádření vydáno, vzdala práva na odvolání proti rozhodnutí vydanému ve správním řízení, je oprávněn kontaktovat POS.

5. POVINNOSTI STAVEBNÍKA PŘI PŘÍPRAVĚ STAVBY

- (i) Při projektování Stavby je Stavebník povinen zajistit, aby projektová dokumentace Stavby (i) zohledňovala veškeré požadavky na ochranu SEK vyplývající z Příslušných požadavků, zejména ze Zákona o elektronických komunikacích a Stavebního zákona, (ii) respektovala správnou praxi v oboru stavebnictví a technologické postupy a (iii) umožňovala, aby i po provedení a umístění Stavby dle takové projektové dokumentace byla společnost CETIN, jako vlastník SEK schopna bez jakýchkoli omezení a překážek provozovat SEK, provádět údržbu a opravy SEK.
- (ii) Nebude-li možné projektovou dokumentaci zajistit některý, byť i jeden z požadavků dle předchozího odstavce (i) a/nebo umístění Stavby by mohlo způsobit, že nebude naplněn některý, byť i jeden z požadavků dle předchozího odstavce (i), vyvolá Stavebník Překládku.
- (iii) Při projektování Stavby, která se nachází nebo je u ní zamýšleno, že se bude nacházet v ochranném pásmu radiových tras společnosti CETIN a překračuje výšku 15 m nad zemským povrchem, a to včetně dočasných objektů zařízení staveniště (jeřáby, konstrukce, atd.) je Stavebník povinen písemně kontaktovat POS za účelem získání konkrétního stanoviska a podmínek k ochraně radiových tras společnosti CETIN a pro určení, zda Stavba vyvolá Překládku. Ochranné pásmo radiových tras v šíři 50m je zakresleno do situačního výkresu, který je součástí tohoto Vyjádření.

VŠEOBECNÉ PODMÍNKY OCHRANY SÍTĚ ELEKTRONICKÝCH KOMUNIKACÍ společnosti CETIN a.s.

Číslo jednací: 341314/23

Číslo žádosti: 0123 493 063

- (iv) Pokud se v Zájmovém území nachází podzemní silové vedení (NN) ve vlastnictví společnosti CETIN, je Stavebník povinen ve vztahu k projektové dokumentaci zajistit totéž, co je uvedeno pod písm (i) tohoto článku 5, přičemž platí, že Stavebník vyvolá Překládku v případech uvedených pod písm (ii) tohoto článku 5.
- (v) Stavebník je povinen při projektování Stavby, která je stavbou (a) zařízení silových elektrických sítí (VN, VVN a ZVVN) a/nebo (b) trakčních vedení, provést výpočet či posouzení rušivých vlivů na SEK, zpracovat ochranná opatření, to vše dle a v souladu s Příslušnými požadavky. Stavebník je povinen nejpozději třicet (30) Dnů před podáním žádosti o vydání příslušného správního rozhodnutí k umístění Stavby dle Stavebního zákona předat POS výpočet či posouzení rušivých vlivů na SEK a zpracovaná ochranná opatření.
- (vi) Je-li Stavba v souběhu s Kabelovodem, nebo Kabelovod kříží, je Stavebník povinen nejpozději ke Dni, ke kterému započne se zpracováním projektové dokumentace ke Stavbě, oznámit POS a zpracovat s POS (a) veškeré případy, kdy trajektorie podvrtná a protlaků budou vedeny ve vzdálenosti menší, než je 1,5 m od Kabelovodu a (b) jakékoliv výkopové práce, které budou nebo by mohly být vedeny v úrovni či pod úrovní Kabelovodu nebo kabelové komory.
- (vii) Je-li Stavba umístěna nebo má být umístěna v blízkosti Kabelovodu, ve vzdálenosti menší, než jsou 2 m nebo kříží-li Stavba Kabelovod ve vzdálenosti menší, než je 0,5 m nad nebo kdekoliv pod Kabelovodem, je Stavebník povinen předložit POS k posouzení zakreslení Stavby v příčných řezech, přičemž do příčného řezu je Stavebník rovněž povinen zakreslit profil kabelové komory.

6. POVINNOSTI STAVEBNÍKA PŘI PROVÁDĚNÍ STAVBY

- (i) Stavebník je před započítím jakýchkoliv zemních prací ve vztahu ke Stavbě povinen vytýčit trasu SEK na terénu dle Příslušných požadavků a dle Stavebního zákona. S vytýčenou trasou SEK je Stavebník povinen seznámit všechny osoby, které budou anebo by mohly zemní práce ve vztahu ke Stavbě provádět. V případě porušení této povinnosti bude Stavebník odpovědný společnosti CETIN za náklady a škody, které porušení této povinnosti společnosti CETIN vzniknou a je povinen je společnosti CETIN uhradit.
- (ii) Pět (5) Pracovních dní před započítím jakýchkoliv prací ve vztahu ke Stavbě je Stavebník povinen oznámit společnosti CETIN, že zahájí práce či činnosti ve vztahu ke Stavbě. Písemné oznámení dle předchozí věty zašle Stavebník na adresu elektronické pošty POS a bude obsahovat minimálně číslo jednací Vyjádření a kontaktní údaje Stavebníka.
- (iii) Stavebník je povinen zabezpečit a zajistit SEK proti mechanickému poškození, a to zpravidla dočasným umístěním silničních betonových panelů nad kabelovou trasou SEK. Do doby, než je zajištěna a zabezpečena ochrana SEK proti mechanickému poškození, není Stavebník oprávněn přejíždět vozidly nebo stavební mechanizací kabelovou trasu SEK. Při přepravě vysokých nákladů nebo při projíždění stroji, vozidly či mechanizací pod nadzemním vedením SEK je Stavebník povinen prověřit, zda výška nadzemního vedení SEK je dostatečná a umožňuje spolehlivý a bezpečný způsob přepravy nákladu či průjezdu strojů, vozidel či mechanizace.
- (iv) Při provádění zemních prací v blízkosti SEK je Stavebník povinen postupovat tak, aby nedošlo ke změně hloubky uložení nebo prostorového uspořádání SEK. V místech, kde SEK vystupuje ze země do budovy, rozváděče, na sloup apod. je Stavebník povinen vykonávat zemní práce se zvýšenou mírou opatrnosti, výkopové práce v blízkosti sloupů nadzemního vedení SEK je Stavebník povinen provádět v takové vzdálenosti od sloupu nadzemního vedení SEK,

kteřá je dostatečná k tomu, aby nedošlo nebo nemohlo dojít k narušení stability sloupu nadzemního vedení SEK. Stavebník je povinen zajistit, aby jakoukoliv jeho činností nedošlo bez souhlasu a vědomí společnosti CETIN (a) ke změně nivelety terénu, a/nebo (b) k výsadbě trvalých porostů, a/nebo (c) ke změně rozsahu a změně konstrukce zpevněných ploch. Pokud došlo k odkrytí SEK, je Stavebník povinen SEK po celou dobu odkrytí náležitě zabezpečit proti prověšení, poškození a odcizení.

- (v) Zjistí-li Stavebník kdykoliv během provádění prací ve vztahu ke Stavbě jakýkoliv rozpor mezi údaji v projektové dokumentaci a skutečností, je povinen bezodkladně přerušit práce a oznámit zjištěný rozpor na adresu elektronické pošty POS. Stavebník není oprávněn pokračovat v pracích ve vztahu ke Stavbě do doby, než získá písemný souhlas POS s pokračováním prací.
- (vi) Stavebník není bez předchozího písemného souhlasu společnosti CETIN oprávněn manipulovat s kryty kabelových komor, jakkoliv zakrývat vstupy do kabelových komor, a to ani dočasně, vstupovat do kabelových komor, jakkoliv manipulovat s případně odkrytými prvky SEK či s jakýmkoliv jiným zařízením se SEK souvisejícím. Rovněž bez předchozího písemného souhlasu společnosti CETIN není Stavebník oprávněn umístit nad trasou Kabelovodu jakoukoliv jinou síť technické infrastruktury v podélném směru.
- (vii) Byla-li v souladu s Vyjádřením a těmito VPOSEK odkryta SEK je Stavebník povinen tři (3) Pracovní dny před zakrytím SEK písemně oznámit POS zakrytí SEK a vyzvat ho ke kontrole před zakrytím. Oznámení Stavebníka dle předchozí věty musí obsahovat minimálně předpokládaný Den zakrytí, číslo jednací Vyjádření a kontaktní údaje Stavebníka. Stavebník není oprávněn provést zakrytí do doby, než získá písemný souhlas POS se zakrytím.

7. ROZHODNÉ PRÁVO

Vyjádření a VPOSEK se řídí českým právem, zejména Občanským zákoníkem, Zákonem o elektronických komunikacích a Stavebním zákonem. Veškeré spory z Vyjádření či VPOSEK vyplývající budou s konečnou platností řešeny u příslušného soudu České republiky.

8. PÍSEMNÝ STYK

Písemným stykem či pojmem „písemně“ se pro účely Vyjádření a VPOSEK rozumí předání zpráv jedním z těchto způsobů:

- v listinné podobě;
- e-mailovou zprávou se zaručeným elektronickým podpisem dle zák. č. 227/2000 Sb., o elektronickém podpisu a o změně některých dalších zákonů (zákon o elektronickém podpisu), ve znění pozdějších předpisů;

9. ZÁVĚREČNÁ USTANOVENÍ

- (i) Stavebník, Žadatel nebo jím pověřená třetí osoba je počínaje Dnem převzetí Vyjádření povinen užít informace a data uvedená ve Vyjádření pouze a výhradně k účelu, pro který mu byla tato poskytnuta. Stavebník, Žadatel nebo jím pověřená třetí osoba není oprávněn informace a data rozmnožovat, rozšiřovat, pronajímat, půjčovat či jinak umožnit jejich užívání třetí osobou bez předchozího písemného souhlasu společnosti CETIN.
- (ii) Pro případ porušení kterékoliv z povinností Stavebníka, Žadatele nebo jím pověřené třetí osoby, založené Vyjádřením /nebo těmito VPOSEK je Stavebník, Žadatel či jím pověřená třetí osoba odpovědný za veškeré náklady a škody, které společnosti CETIN vzniknou porušením povinností Stavebníka, Žadatele nebo jím pověřené třetí osoby.

Číslo jednací: 341314/23

Číslo žádosti: 0123 493 063

Informace k vytyčení *SEK*

V případě požadavku na vytyčení *PVSEK* společnosti *CETIN a.s.* se, prosím, obraťte na společnosti uvedené níže.

AZ GEONET - Pavel Kazda

se sídlem: Sedláčkova 1436/14, 500 02 Hradec Králové
IČ: 72885777 DIČ: CZ7308093045
kontakt: Pavel Kazda, mobil: 776020134, e-mail: azgeonet@seznam.cz

CITRON GROUP ELEKTRO s.r.o.

se sídlem: Radvance č.p. 45, PSČ: 542 12, Radvanice v Čechách, okres Trutnov
IČ: 26012138 DIČ: CZ26012138
kontakt: Pavel Cícvárek, fax: 499897250, mobil: 608831123, e-mail: CITRON.GROUP.ELEKTRO@seznam.cz
Tomáš Trejtnar, fax: 499897250, mobil: 777006656, e-mail: CITRON.GROUP.ELEKTRO@seznam.cz

COM PLUS CZ, a.s.

se sídlem: Akademia Bedrny 365, 500 03 Hradec Králové
IČ: 25772104 DIČ: CZ25772104
kontakt: Help Desk: tel.: 472702123, mobil: 724150190, e-mail: helpdesk@complus.cz
technik: Cyril Belej tel.: 724 483 810, e-mail: cyril.belej@complus.cz

ELTER, s.r.o.

se sídlem: Straněnská 1149, 539 01 Hlinsko
IČ: 49814419 DIČ: CZ49814419
kontakt: tel.: 469312100, mobil: 731115925, e-mail: elter.hlinsko@xaz.cz
Havel Stanislav, mobil: 736778264, Chadima Zdeněk, mobil: 731115933

EMIPO-energmontáže s.r.o

se sídlem: U Větrolamu 5 568 02 Svitavy
IČ: 620 65 530 DIČ: CZ 620 65 530
kontakt: Ing. Dvořák Jaroslav, mobil: 724785113, e-mail: dvorakemipo@seznam.cz
Abraham Josef, mobil: 602173802, e-mail: dvorakemipo@seznam.cz

EUROSPÓJ, v.o.s.

se sídlem: Průmyslová 387, 530 03 Pardubice
IČ: 47473991 DIČ: CZ 47473991
kontakt: Jan Matějka, tel.: 466616101, mobil: 608111234, e-mail: eurospoj@eurospoj.cz,
Petr Borovec, tel.: 466616101, mobil: 603150066, e-mail: eurospoj@eurospoj.cz

FEM - Miloš Fejfar

se sídlem: Lužany 209, 507 06 Lužany
IČ: 01735977 DIČ:
kontakt: Miloš Fejfar, mobil: 602483031, e-mail: fejfarmilos@seznam.cz

Chadima Zdeněk

se sídlem: Máchova 257, 539 73 Skuteč
IČ: 01222163 DIČ:
kontakt: Zdeněk Chadima, tel: 731115933, e-mail: z.chadima@tiscali.cz

Číslo jednací: 341314/23

Číslo žádosti: 0123 493 063

Karel Horský

se sídlem: Poličská 877/36, 568 02 Svitavy - Předměstí
IČ: 01377841 DIČ:
kontakt: Karel Horský, mobil: 602 483 023, e-mail: k.horsky.sy@gmail.com

K+K ELTEC, s.r.o.

se sídlem: Smetanova 997, 517 41 Kostelec nad Orlicí
IČ: 25277308 DIČ: CZ25277308
kontakt: Radovan Krsek, mobil: 603486395, e-mail: krsek@eltec.cz

Libor Kos

se sídlem: Horní Čermná 5, 561 56 Horní Čermná
IČ: 40156770 DIČ:
kontakt: Libor Kos, mobil: 737906322, e-mail: libor.kos@email.cz

Michlovský stavební s.r.o.

se sídlem: Salaš 99, 76351 Zlín
IČ: 27714080 DIČ: CZ 27714080
kontakt: STŘEDSKO HRADEC KRÁLOVÉ:
Aleš Klimt, mobil: 602482988, e-mail: klimt@michlovsky.cz
Jiří Sibor, mobil: 605 200 724, sibor@michlovsky.cz
František Uříčář, mobil: 605200784, e-mail: uricar@michlovsky.cz

Milan Šulc

se sídlem: Jamné nad Orlicí 190, PSČ: 561 65
IČ: 73655678 DIČ:
kontakt: Ing. Milan Šulc, mobil: 602482975, e-mail: sulcmilan@seznam.cz

SECURITY PARTNER, s.r.o.

se sídlem: Na Plácku 1330, Kostelec nad Orlicí
IČ: 48152871 DIČ: CZ48152871
kontakt: Ing. Roland Ságner, mobil: 777778256, e-mail: sagner@xkomfort.cz

STARMON s.r.o.

se sídlem: Průmyslová 1880, 565 01 Choceň
IČ: 49285751 DIČ: CZ49285751
kontakt: Marek Bedrníček, mobil: 605003042, e-mail: bedrnicek@starmon.cz

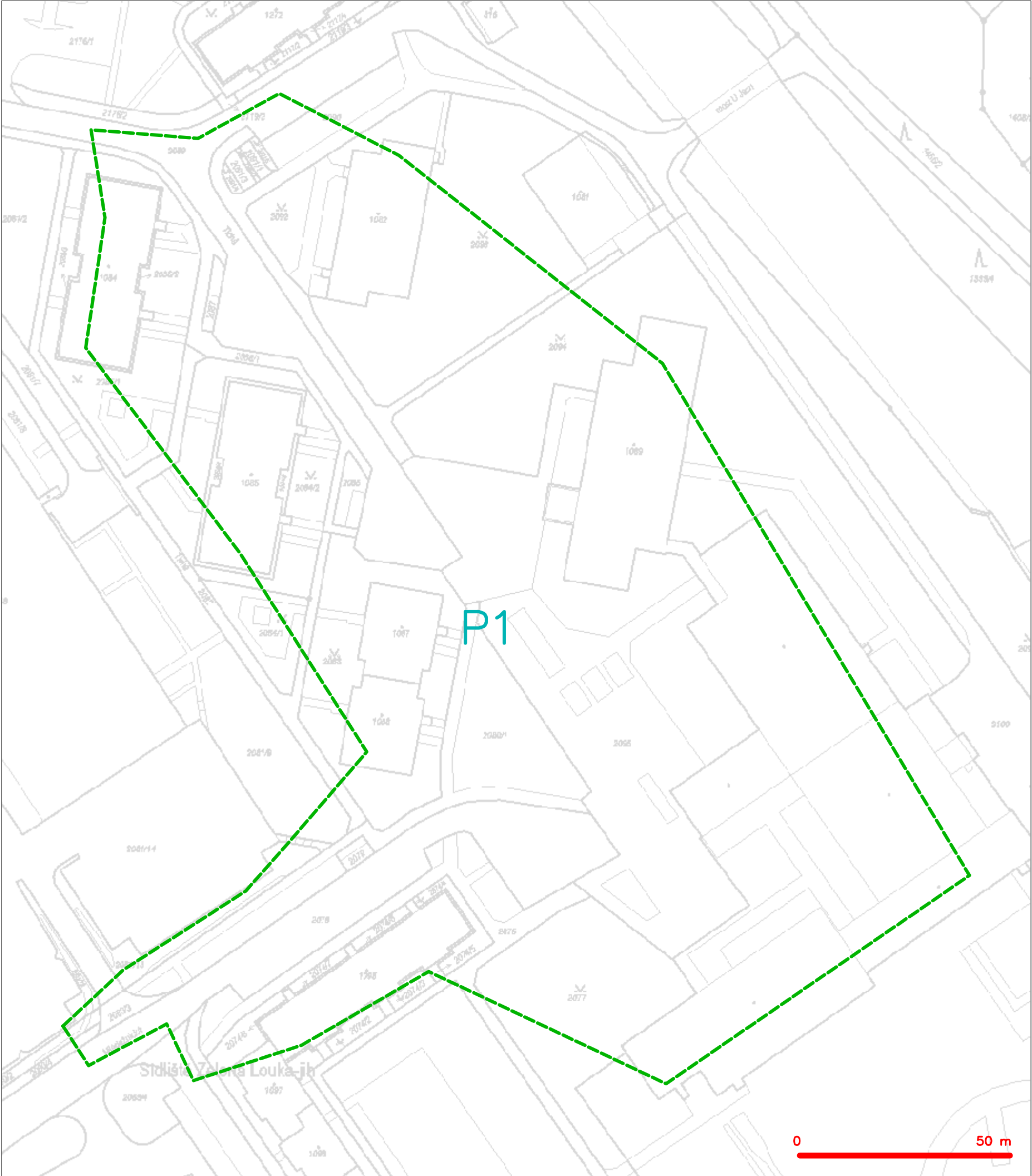
SUPTel a.s.

se sídlem: Hřbitovní 1322/15, 312 16 Plzeň
IČ: 25229397 DIČ: CZ25229397
kontakt: Vlastimil Koudelka, mobil: 725277777, e-mail: koudelka@suptel.cz

Telsit s.r.o.

se sídlem: K Dolíkám 125, 503 11 Hradec Králové 15
IČ: 62025384 DIČ: CZ62025384
kontakt: Petr Novák, mobil: 603592292, e-mail: novak@telsit.cz
Miroslav Kodrle, mobil: 603593934, e-mail: kodrle@telsit.cz

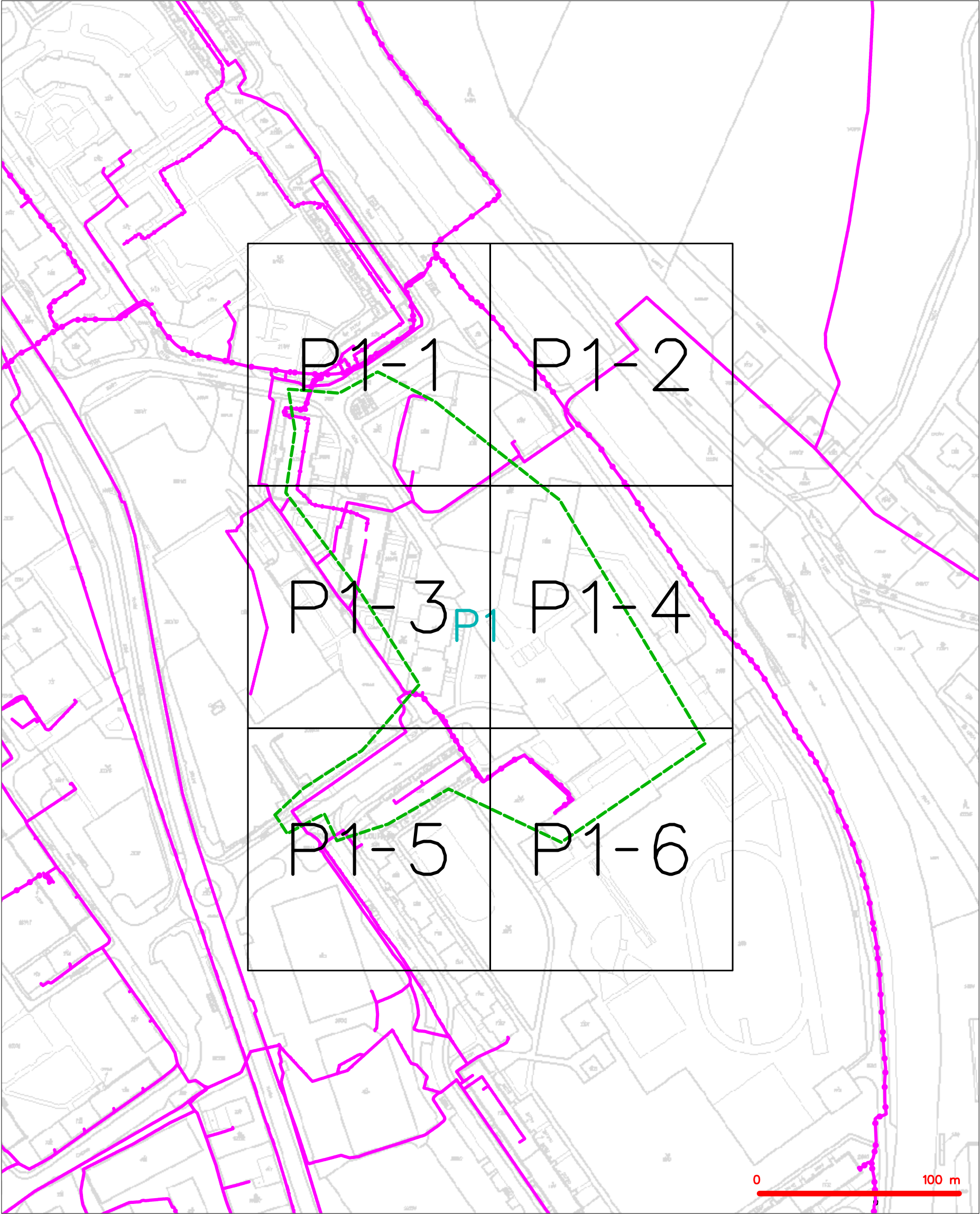
SITUAČNÍ VÝKRES - ZÁJMOVÉ ÚZEMÍ



LEGENDA
----- hranice zájmového území k vyjádření

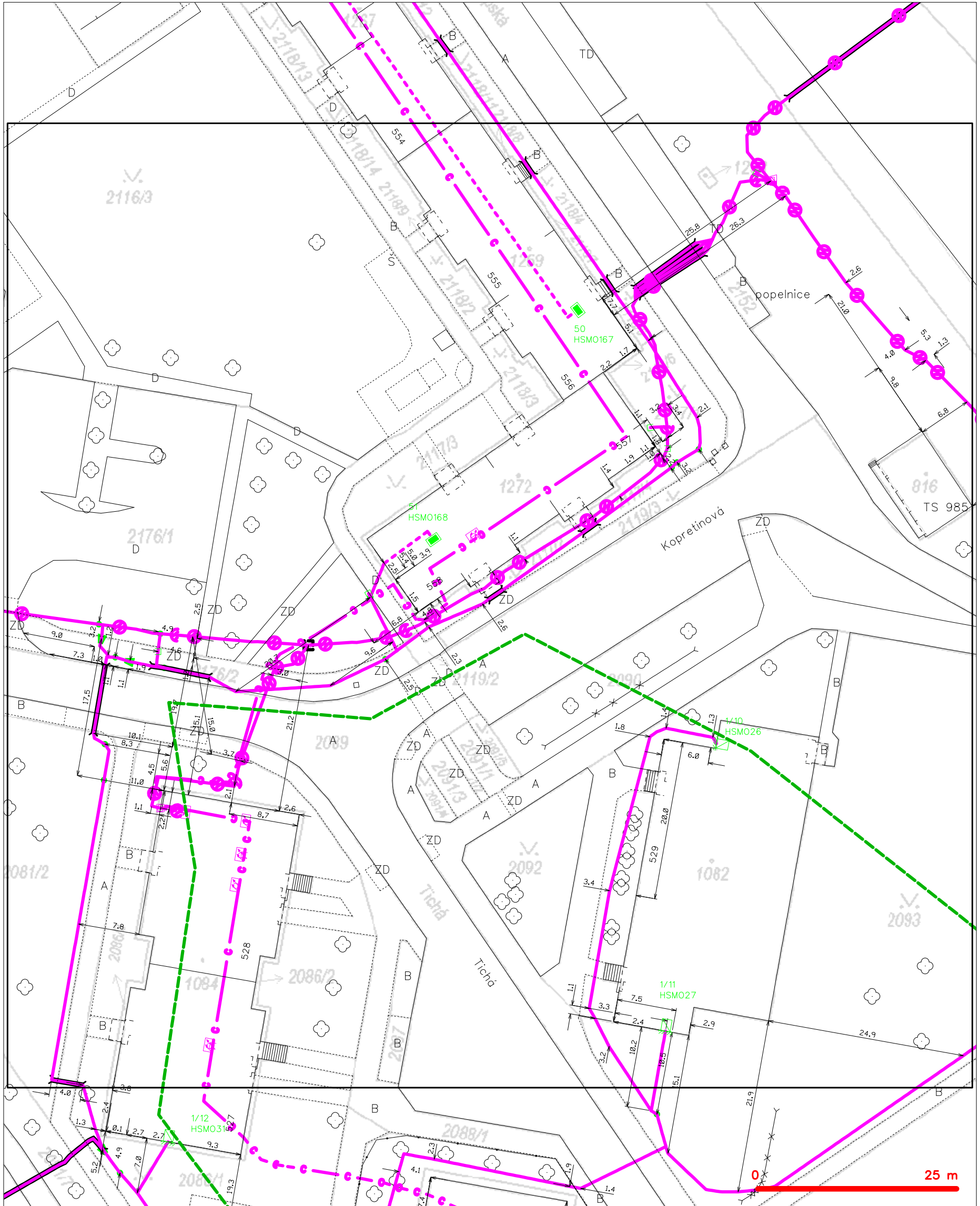

CETIN a.s.
Českomoravská 2510/19, Libeň
190 00 Praha 9
DIČ: CZ04084063
102

SITUAČNÍ VÝKRES - POLYGON 1



LEGENDA	
	hranice zájmového území k vyjádření
	NV přípojka, území s NV přípojkou CETIN
	zaměřený průběh metalického kabelu
	zaměřený průběh optického kabelu, HDPE trubky nebo souběh optického a metalického kabelu
	nezaměřený průběh metalického kabelu
	nadzemní síť cizí
	nezaměřený průběh optického kabelu, HDPE trubky nebo souběh optického a metalického kabelu
	radiové síť, ochranné pásmo radiové sítě
	nadzemní síť
	neprovozované síť
	podzemní síť cizí
	síť s NV
	kojektor, kabelovod

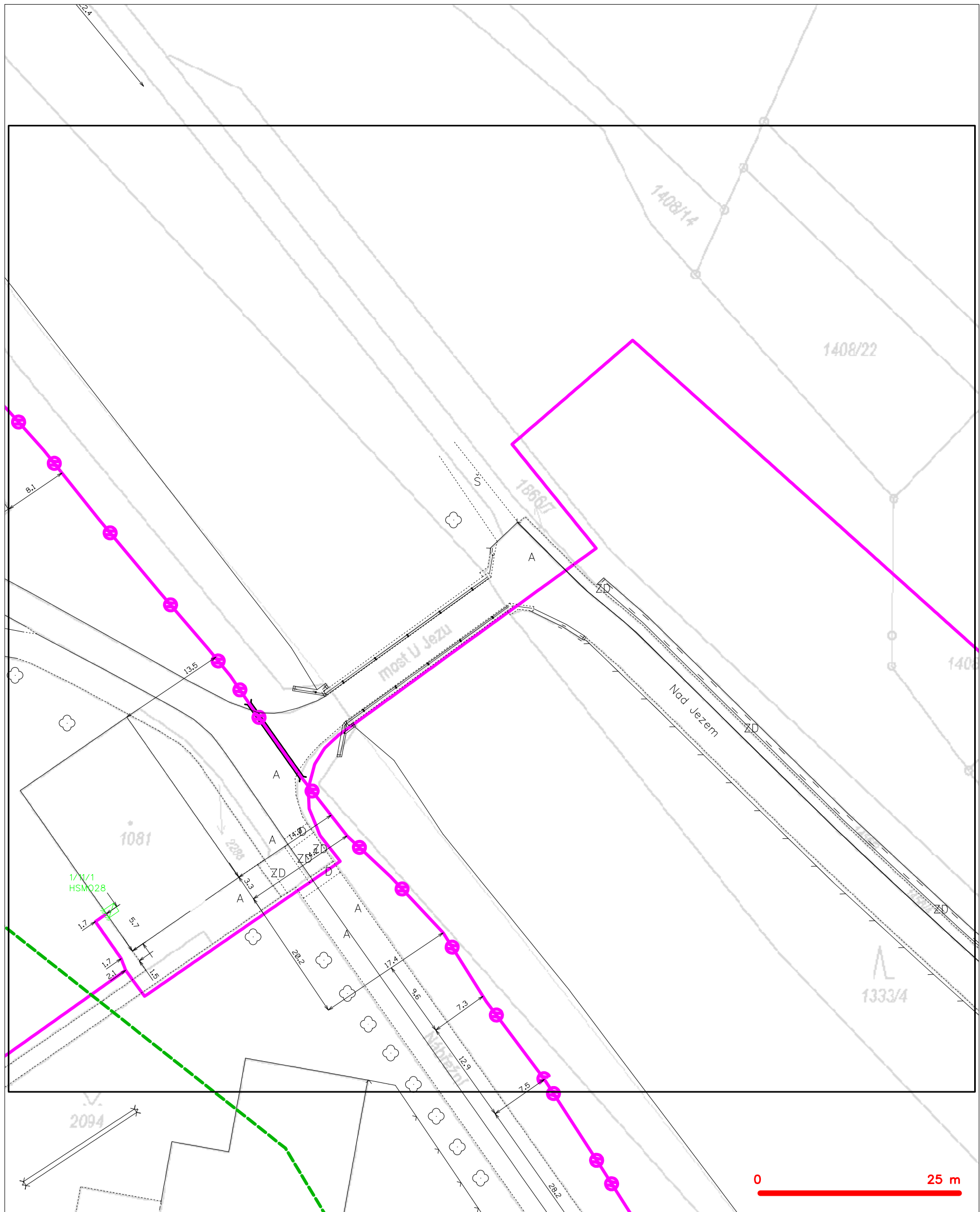
SITUAČNÍ VÝKRES - POLYGON 1, list kladu P1-1



LEGENDA

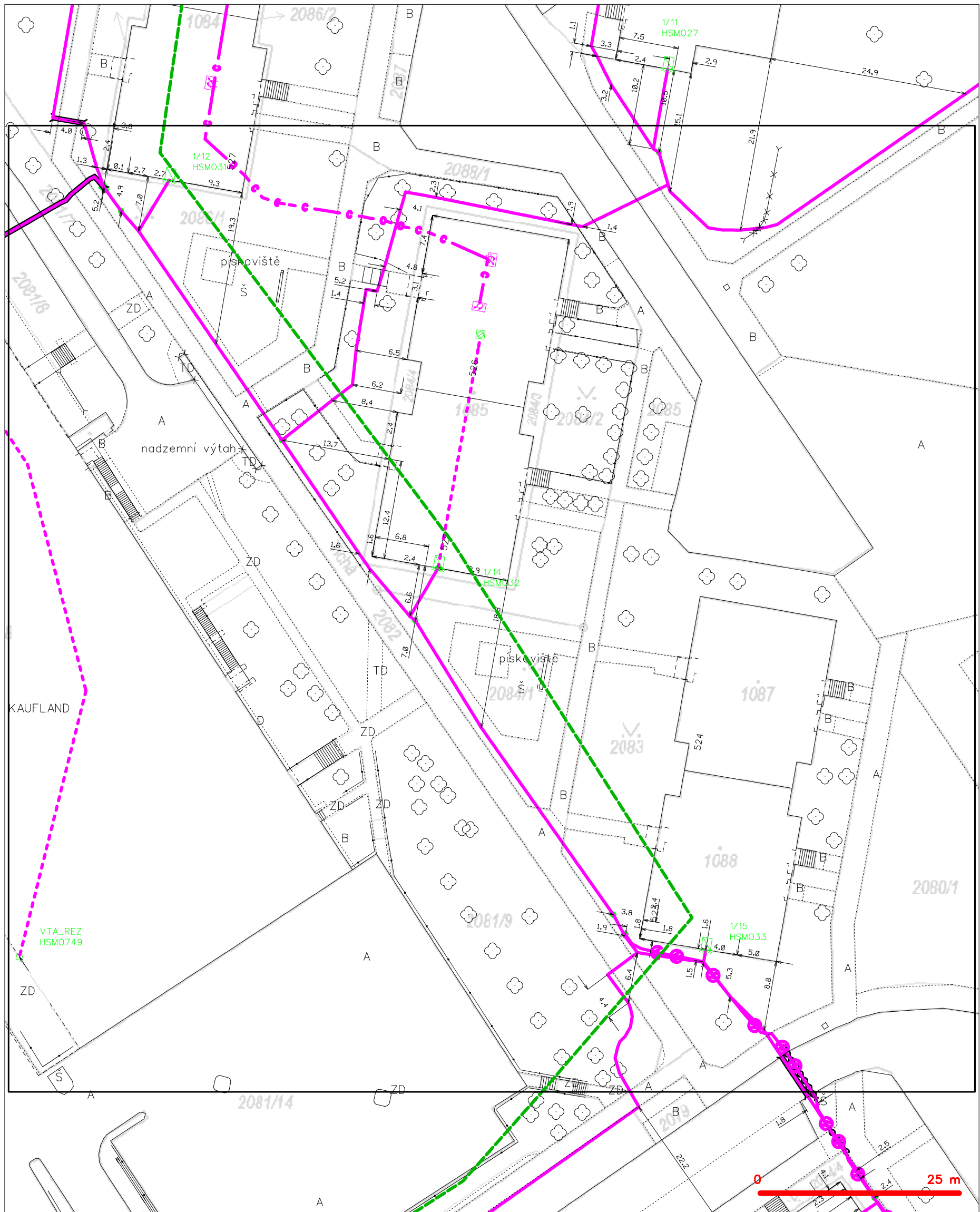
- | | | | |
|--|---|--|---|
| | hranice zájmového území k vyjádření | | nezaměřený průběh optického kabelu, HDPE trubky |
| | NV přípojka, území s NV přípojkou CETIN | | nebo souběh optického a metalického kabelu |
| | zaměřený průběh metalického kabelu | | radiové sítě, ochranné pásmo radiové sítě |
| | zaměřený průběh optického kabelu, HDPE trubky | | nadzemní sítě |
| | nebo souběh optického a metalického kabelu | | neprovázané sítě |
| | nezaměřený průběh metalického kabelu | | podzemní sítě cizí |
| | nadzemní sítě cizí | | sítě s NV |
| | | | kolector, kabelovod |

SITUAČNÍ VÝKRES - POLYGON 1, list kladu P1-2



— — — — —	hranice zájmového území k vyjádření	— — — — —	nezaměřený průběh optického kabelu, HDPE trubky
— — — — —	NV přípojka, území s NV přípojkou CETIN	— — — — —	nebo souběh optického a metalického kabelu
— — — — —	zaměřený průběh metalického kabelu	— — — — —	radiové sítě, ochranné pásmo radiové sítě
— — — — —	zaměřený průběh optického kabelu, HDPE trubky	— — — — —	nadzemní sítě
— — — — —	nebo souběh optického a metalického kabelu	— — — — —	neprovazované sítě
— — — — —	nezaměřený průběh metalického kabelu	— — — — —	podzemní sítě cizí
— — — — —	nadzemní sítě cizí	— — — — —	sítě s NV

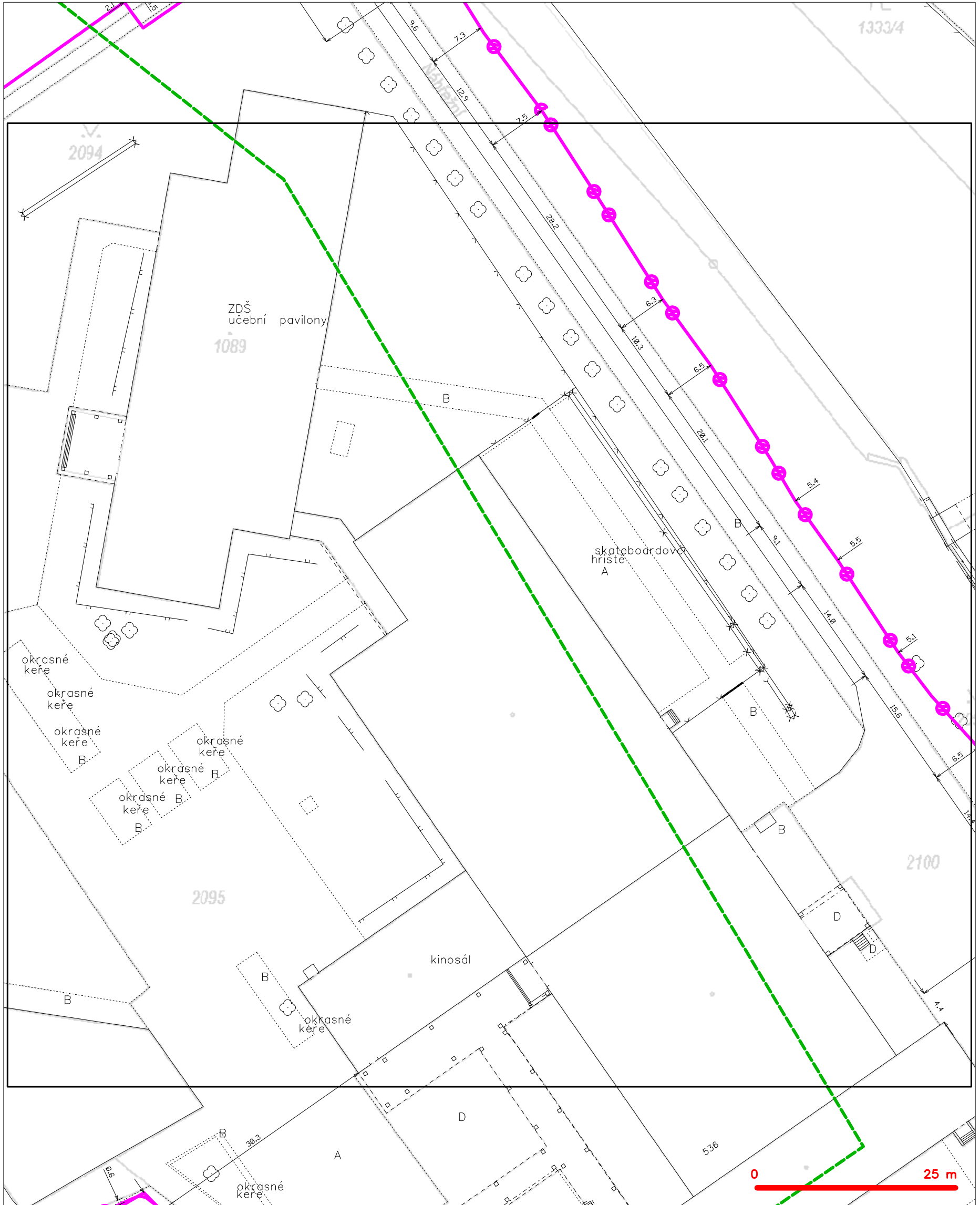
SITUAČNÍ VÝKRES - POLYGON 1, list kladu P1-3



LEGENDA

- | | | | |
|---|---|---|---|
| — | hranice zájmového území k vyjádření | — | nezaměřený průběh optického kabelu, HDPE trubky |
| — | NV přípojka, území s NV přípojkou CETIN | — | nebo souběh optického a metalického kabelu |
| — | zaměřený průběh metalického kabelu | — | radiové sítě, ochranné pásmo radiové sítě |
| — | zaměřený průběh optického kabelu, HDPE trubky | — | nadzemní sítě |
| — | nebo souběh optického a metalického kabelu | — | neprovazované sítě |
| — | nezaměřený průběh metalického kabelu | — | podzemní sítě cizí |
| — | nadzemní sítě cizí | — | sítě s NV |
- ☐=== kolektor, kabelovod

SITUAČNÍ VÝKRES - POLYGON 1, list kladu P1-4

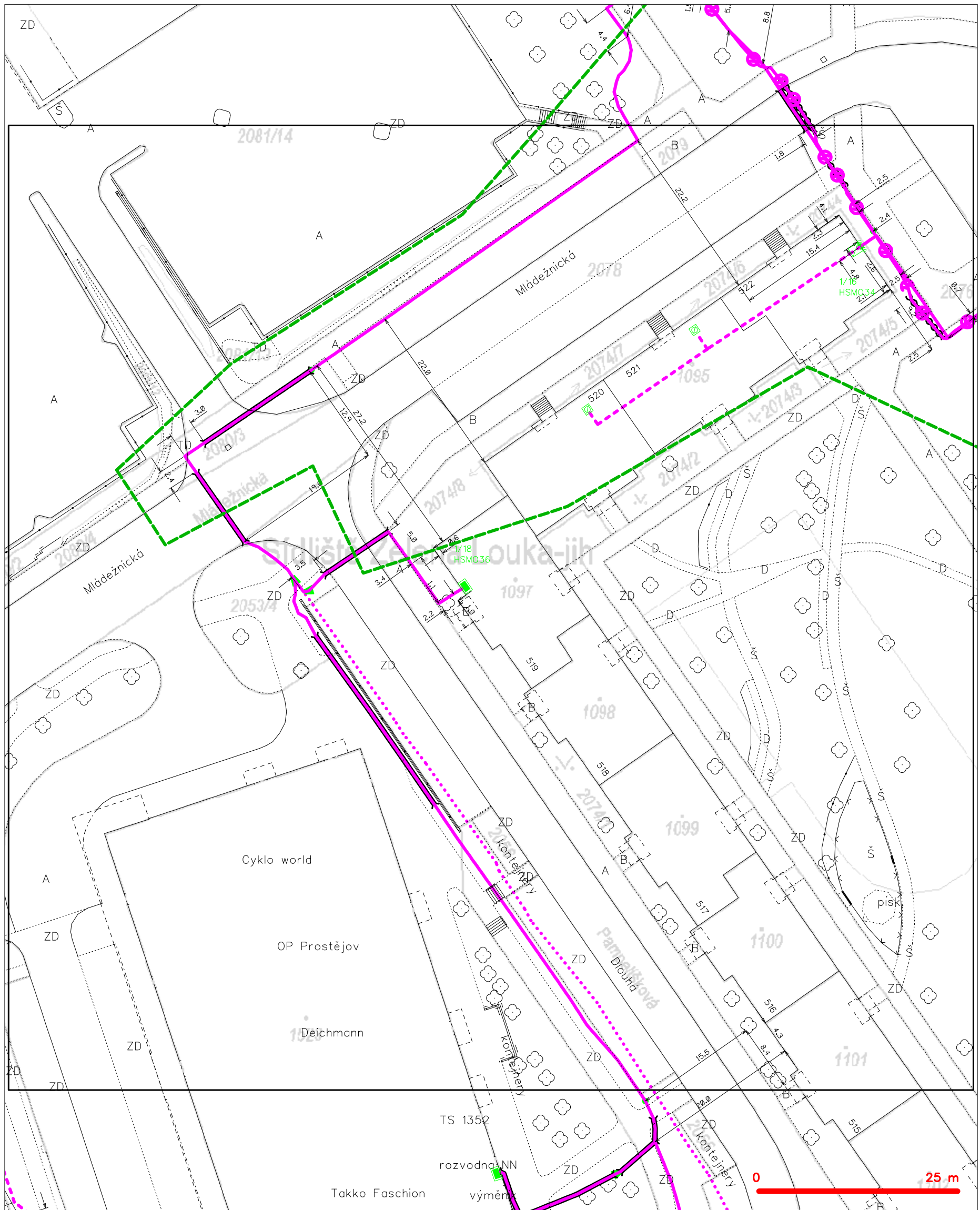


LEGENDA

- hranice zájmového území k vyjádření
- NV přípojka, území s NV přípojkou CETIN
- zaměřený průběh metalického kabelu
- zaměřený průběh optického kabelu, HDPE trubky nebo souběh optického a metalického kabelu
- nezaměřený průběh metalického kabelu
- nadzemní síť cizí

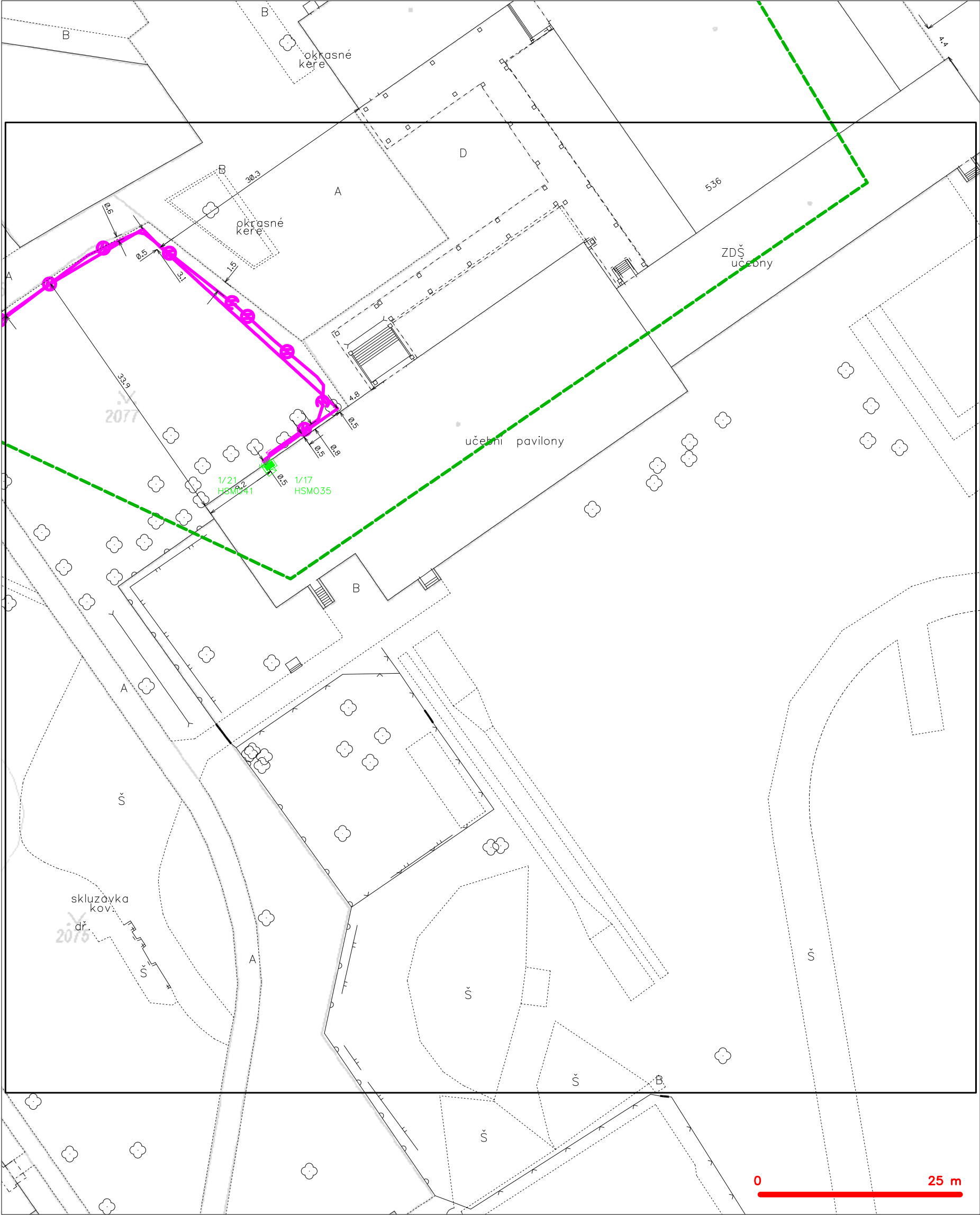
- nezaměřený průběh optického kabelu, HDPE trubky nebo souběh optického a metalického kabelu
- radiové síť, ochranné pásmo radiové sítě
- nadzemní síť
- neprovazované síť
- podzemní síť cizí
- síť s NV
- kojektor, kabelovod

SITUAČNÍ VÝKRES - POLYGON 1, list kladu P1-5



LEGENDA	
----- hranice zájmového území k vyjádření	--- nezaměřený průběh optického kabelu, HDPE trubky
----- NV přípojka, území s NV přípojkou CETIN	--- nebo souběh optického a metalického kabelu
--- zaměřený průběh metalického kabelu	--- radiové sítě, ochranné pásmo radiové sítě
--- zaměřený průběh optického kabelu, HDPE trubky	--- nadzemní sítě
--- nebo souběh optického a metalického kabelu	--- neprovozované sítě
--- nezaměřený průběh metalického kabelu	--- podzemní sítě cizí
--- nadzemní sítě cizí	--- sítě s NV
	--- kolektor, kabelovod

SITUAČNÍ VÝKRES - POLYGON 1, list kladu P1-6



—	hranice zájmového území k vyjádření	—	nezaměřený průběh optického kabelu, HDPE trubky
—	NV přípojka, území s NV přípojkou CETIN	—	nebo souběh optického a metalického kabelu
—	zaměřený průběh metalického kabelu	—	radiové sítě, ochranné pásmo radiové sítě
—	zaměřený průběh optického kabelu, HDPE trubky	—	nadzemní sítě
—	nebo souběh optického a metalického kabelu	—	neprovázané sítě
—	nezaměřený průběh metalického kabelu	—	podzemní sítě cizí
—	nadzemní sítě cizí	—	sítě s NV

Předmět: Existence sítí
Od: "Pavel Báča" <baca@vaktu.cz>
Odesláno: 15.08.2022 13:13:29
Komu: "radim.dolecek@seznam.cz" <radim.dolecek@seznam.cz>;
Přílohy: Situace.pdf

Dobrý den,
v příloze posílám situaci s trasou našeho vedení v+k. V zájmovém prostoru se nachází vodovodní a
kanalizační zařízení, ve správě a majetku VAK Trutnov, a.s.
PD předložte k vyjádření.

IČ: 60108711; DIČ: CZ60108711
Č. účtu: 2701601/0100
Krajský soud v Hradci Králové, oddíl B, vložka 1006
Váš dopis zn.:
Ze dne:
Naše zn.:
Vyřizuje: Pavel Báča
tel: 499 848 514, 603218290
e-mail: baca@vaktu.cz
V Trutnově dne: 7.12.2023

Město Trutnov
Slovanské nám. 165
Trutnov
541 01


Vyjádření k rekonstrukci komunikace a parkovacích ploch v ul. Mládežnická a Tichá, Trutnov

Předložená PD řeší výše jmenovanou rekonstrukci ulic. V zájmovém prostoru stavby se **nachází** vodovodní a kanalizační zařízení, ve správě VAK Trutnov, a.s. V rámci stavby bude provedena pouze výměna nutných armaturních zařízení na vodovodních a kanalizačních řadech. Jedná se o výměnu hydrantů, šoupat poklopů atd. **Žádáme investora nebo dodavatele stavby, aby v předstihu dvou měsíců před zahájením stavby, kontaktoval naše pracovníky – vedoucího provozu vodovodů Trutnov p. Drašara tel. 604216547 a vedoucího kanalizačního střediska p. Honka tel. 733111497, pro přípravu na výměnu armaturního zařízení a koordinaci prací.** Odvodnění území od srážkových vod, bude řešeno přes stávající uliční vpustě, bez jejich navýšení. Odvodnění nově vzniklých parkovacích ploch a některých stávajících, bude řešeno neřízeným vsakem pomocí zelených pásů a systémem drenážních dlaždic v plochách parkovacích stání. Množství srážkových vod, odtékajících nyní do veřejné kanalizace, se tak sníží. S předloženou PD souhlasíme a požadujeme:

- dodržení PD
- v rámci stavby bude námi provedena výměna nutných armaturních zařízení na vodovodních a kanalizačních řadech (hydranty, šoupata, poklopy atd.)
- **investor nebo dodavatel stavby v předstihu dvou měsíců před zahájením stavby, kontaktuje naše pracovníky – vedoucího provozu vodovodů Trutnov p. Drašara tel. 604216547 a vedoucího kanalizačního střediska p. Honka tel. 733111497, pro přípravu na výměnu armaturního zařízení a koordinaci prací**
- před zahájením zemních prací bude provedeno vytyčení našeho zařízení, které Vám na objednávku provede – **vedoucího provozu vodovodů Trutnov p. Drašara tel. 604216547 a vedoucího kanalizačního střediska p. Honka tel. 733111497**
- odvodnění nově vzniklých parkovacích ploch a některých stávajících, bude řešeno neřízeným vsakem pomocí zelených pásů a systémem drenážních dlaždic v plochách parkovacích stání

Vyjádření je platné 2 roky.

VAK Trutnov, a.s.
Báča P. tel. 603218290



MĚSTO TRUTNOV
Slovanské náměstí 165
54101 Trutnov

Váš dopis značky / ze dne	Naše značka	Vyřizuje	Místo odeslání / dne
0000134485 / 04.12.2023	UPTS/OS/349381/2023	Simona Hulíková	Praha / 06.12.2023

Věc: Vyjádření k existenci podzemních sítí spol. České Radiokomunikace, a.s.

Účel: Spojené územní a stavební řízení

Akce: Rekonstrukce komunikace a parkovacích ploch v ulici Mládežnická a Tichá

K Vaší žádosti Vám po prošetření aktuálního stavu našich podzemních sítí sdělujeme, že na Vámi vyznačeném území nedojde ke styku s žádným podzemním vedením/zařízením v naší správě.

Z hlediska stávající zájmů Českých Radiokomunikací a.s. nemáme ke shora uvedenému záměru žádné námítky či připomínky.

S pozdravem

Za správnost:

České Radiokomunikace a.s.
Skokanská 2117/1
169 00 Praha 6

Václav Kučera
(53)

Václav Kučera
Specialista ochrany sítě

Příloha: Daňový doklad

Platnost tohoto vyjádření je jeden rok od data vystavení, tj. do 06.12.2024

PIN: 4706

Úhradu částky za vyjádření proveďte na účet Českých Radiokomunikací, a.s. Číslo účtu Českých Radiokomunikací, a.s. vč. variabilního symbolu naleznete na přiloženém Zjednodušeném daňovém dokladu.

Žádost č. j. UPTS/OS/349381/2023

Zájmové území



Poznámka: Upozorňujeme Vás, že toto stanovisko **NELZE** uplatnit pro umístění a provoz větrných elektráren.



Pomáhat a chránit

KRAJSKÉ ŘEDITELSTVÍ POLICIE KRÁLOVÉHRADECKÉHO KRAJE
odbor informačních a komunikačních technologií



Č. j. KRPH-121255-12/ČJ-2023-0500IT

Hradec Králové 6. prosince 2023
Počet stran: 1

Ing. Radim Doleček
Švermova 740
552 03 Česká Skalice

**Vyjádření k akci : "Rekonstrukce komunikace a parkovacích ploch v ulici Mládežnická
a Tichá v Trutnově, Horní Staré Město"**

K Vašemu dotazu o existenci sdělovacího vedení sdělujeme, že Krajské ředitelství policie Královéhradeckého kraje, Odbor informačních a komunikačních technologií **nemá** v zájmovém území žádná podzemní či jiná sdělovací vedení, která by mohla být ohrožena při realizaci výše uvedené akce.

S realizací výše uvedené akce dle předložené situace souhlasíme bez připomínek.

Platnost tohoto vyjádření končí dne: 6. 12. 2024

Za správnost vyhotovení:
Bohumil Kučera

Mgr. Petr Krása
vedoucí oddělení

Doručenka datové zprávy

Předmět: Vyjádření k akci: Rekonstrukce komunikace a parkovacích ploch v ulici
Mládežnická a Tichá
ID zprávy: 1282549704
Typ zprávy: Veřejná datová zpráva
Stav zprávy: Doručená
Datum a čas doručení: 11.12.2023 v 11:01:26

Odesílatel: Krajské ředitelství policie Královéhradeckého kraje, Ulrichovo náměstí
810/4, 50002 Hradec Králové, CZ
ID schránky: urnai6d
Typ schránky: Orgán veřejné moci
Odesílající osoba: Administrátor

Adresát: Radim Doleček - Ing. Radim Doleček, Švermova 740, 55203 Česká Skalice,
CZ
ID schránky: g7dhpsa
Typ schránky: Podnikající fyzická osoba

Zmocnění: Nezadáno
Naše čís. jednací: KRPH-121255-12/ČJ-2023-0500IT
Naše spisová zn.: KRPH-121255/ČJ-2023-0500IT
Vaše čís. jednací: Nezadáno
Vaše spisová zn.: Nezadáno
K rukám: Nezadáno
Do vlastních rukou: Ne
Zakázáno doručení fikcí: Ne

Události zprávy:

7.12.2023 v 13:19:40 EV0: Datová zpráva byla podána.
7.12.2023 v 13:19:40 EV5: Datová zpráva byla dodána do datové schránky příjemce. Je-li
příjemcem datové zprávy orgán veřejné moci vystupující v postavení
orgánu veřejné moci, byla datová zpráva tímto okamžikem doručena.
11.12.2023 v 11:01:26 EV11: Přihlásila se oprávněná osoba ve smyslu § 8, odst. 1 až 4 zákona č.
300/2008 Sb., v platném znění. Datová zpráva je nyní doručena. Případné
dřívější datum doručení fikcí nebo doručení dodáním do schránky orgánu
veřejné moci není dotčeno.



Vyřizuje: Dundáček Petr

E-mail: petr.dundacek@t-mobile.cz

Ing. Radim Doleček
Ing. Radim Doleček
Švermova č.p.740
55203 Česká Skalice

Naše značka: E61964/23

V Praze dne: 4.12.2023

Vyjádření a stanovení podmínek pro udělení souhlasu s umístěním stavby v ochranném pásmu sítě technické infrastruktury (TI) společnosti T-Mobile Czech Republic a.s.

Vydané podle § 101 ZÁKONA Č. 127/2005 Sb., o elektronických komunikacích a o změně některých souvisejících zákonů (zákon o elektronických komunikacích – dále jen ZEK), ve znění pozdějších předpisů a §161 zákona č. 183/2006 Sb., o územním plánování a stavebním řádu (stavební zákon) či dle dalších příslušných právních předpisů

Věc: Rekonstrukce komunikace a parkovacích ploch v ulici Mládežnická a Tichá

Stupeň: Prověření existence sítě

Na základě předložených projektových podkladů dáváme **souhlasné stanovisko k vydání Územního souhlasu / rozhodnutí (Stavebního povolení) a následně souhlas s realizací stavby.**

Dle předložených dokladů nedojde ke kolizi s technickou infrastrukturou společnosti **T-Mobile Czech Republic a.s.**

V zájmovém území naše společnost plánuje/projednáva rozšíření optické infrastruktury, je nutné naše stavby v zájmovém území koordinovat a současně po žadateli požadujeme, aby příslušnému stavebnímu úřadu byl pro účely odsouhlasení stavebního záměru žadatele doložen doklad prokazující dohodu o koordinaci obou staveb. Kontaktujte prosím příslušného Area Koordinátora (AK): Jarmila Kubatová, jarmila.kubatova@t-mobile.cz

Pro vytvoření dokladu prokazující dohodu je nutno doručit na výše uvedenou e-mailovou adresu: Toto stanovisko T-Mobile Czech Republic a.s., situační výkres stavby a předpokládaný termín zahájení stavby. Bez doručení podkladů nelze žádost vyhodnotit.

V případě neobdržené reakce déle než 5 pracovních dní kontaktujte nás na tel. čísle 739 284 877

Toto stanovisko má platnost 1 rok a nelze prodloužit. Po uplynutí platnosti zadejte žádost o nové stanovisko na:

<https://ochranasiti.t-mobile.cz/vyjadreni/>

T-Mobile
T-Mobile Czech Republic a.s.
Tomáškov 2144/1
148 00 Praha 4
IČ 649 49 681, DIČ CZ64949681

Ochrana sítí

Technologický úsek

V další komunikaci nebo požadavku doplňujících dotazů, uvádějte do „Předmětu“ e-mailu vždy číslo jednací.



Příloha č. 1

Rekapitulace žádosti o vyjádření k existenci sítě elektronických komunikací

Číslo žádosti: **E61964/23**
Název stavby / akce: **Rekonstrukce komunikace a parkovacích ploch v ulici Mládežnická a Tichá**
Datum podání žádosti: **4.12.2023**
Důvod žádosti: **Prověření existence sítě**
Popis jiného důvodu žádosti: **Spojené územní a stavební řízení**
Poznámka:

Žadatel

Firma / organizace: **Ing. Radim Doleček**
IČ: **86675800**
DIČ:
Kontaktní osoba: **Ing. Radim Doleček**
Adresa: **Švermova č.p.740**
Město / obec: **Česká Skalice**
PSČ: **55203**
Stát:
E-mail: **radim.dolecek@seznam.cz**
Telefonní číslo: **+420775303351**

Stavebník

Firma / organizace: **MĚSTO TRUTNOV**
Kontaktní osoba: **Radim Doleček**
Adresa: **Slovanské náměstí č.p.165**
Město / obec: **Trutnov**
PSČ: **54101**
Stát:
E-mail: **radim.dolecek@seznam.cz**
Telefonní číslo: **+420775303351**

Stavba

Výška nad terénem (metry): **0 m**
Projektant:
Druh stavby: **Ostatní**
Hodnota projektu:
Měsíc zahájení stavby:
Měsíc ukončení stavby:

Odeslání stanoviska

E-mail: **radim.dolecek@seznam.cz**

Příloha č. 2

Situační plánek

Zájmová oblast (zájmové oblasti) zadaná žadatelem



Map data © OpenStreetMap contributors, CC BY-SA

Legenda:

	Optické trasy TMCZ 1		Optické trasy sítě PASNET		Elektro trasy NN
	Optická technologie TMCZ 1		Optická technologie sítě PASNET		Elektro technologie NN
	Základnové stanice		Základnové stanice s elektropřípojkou		Základnové stanice s plánované
			Body sítě		
Druhy sítí:					
	Geodeticky zaměřené		Přibližný průběh		Plánovaný průběh
					Nadzemní vedení

Geometrie zájmové oblasti (zájmových oblastí) žádosti ve formátu WKT a souřadnicovém systému S-JTSK. Zkopírováním textu lze geometrii zobrazit v jakémkoli softwaru podporujícím formát WKT.

POLYGON((-632046.85 -1001617.65,-632043.15 -1001626.38,-632022.78 -1001616.06,-632012.46 -1001632.99,-632002.14 -1001628.49,-631954.25 -1001594.1,-631944.72 -1001610.77,-631913.5 -1001626.11,-631844.71 -1001587.48,-631893.66 -1001517.11,-631909.01 -1001504.14,-631911.12 -1001465.51,-631971.71 -1001417.36,-632000.02 -1001398.57,-632014.57 -1001407.57,-632032.83 -1001404.13,-632034.95 -1001452.02,-631994.99 -1001505.46,-631965.1 -1001542.51,-631979.65 -1001564.73,-631991.56 -1001573.99,-631996.58 -1001583.25,-632046.85 -1001617.65))



Ing. Radim Doleček
Ing. Radim Doleček
Švermova č.p.740
55203 Česká Skalice

Vyřizuje: Jarmila Kubatová, specialista řízení investičních projektů

Telefon: 739 284 877

E-mail: jarmila.kubatova@t-mobile.cz

Naše Značka: E61964-2/23

Věc: Rekonstrukce komunikace a parkovacích ploch v ulici Mládežnická a Tichá

Stupeň: Prověření existence sítě

V dotčeném území stavby se nachází plánovaná technická infrastruktura (TI) společnosti T-Mobile Czech Republic a.s. (TMCZ) - optické trasy.

Pro případ dotčení námi **plánované** optické trasy nutno oznámit zahájení stavby **alespoň 45 dní** předem na e- mailovou adresu: SV.INS@t-mobile.cz, tak aby mohla proběhnou realizační stavební koordinace obou staveb, které bude nutno realizovat současně. Současně je stavebník povinen nás následně přizvat jako účastníka při předání staveniště zhotoviteli stavby.

Stavebník je dále povinen učinit veškerá potřebná opatření tak, aby nedošlo k poškození TI stavebními pracemi, zejména tím, že zajistí:

- před zahájením zemních prací vytyčení polohy podzemního telekomunikačního vedení a zařízení přímo ve staveništi (trase),
- prokazatelné seznámení pracovníků, kteří budou provádět práce, s polohou vedení (zařízení),
- upozornění organizace provádějící zemní práce na možnou odchylku uloženého vedení (zařízení) od polohy vyznačené ve výkresové dokumentaci,
- upozornění pracovníků, aby dbali při pracích v těchto místech největší opatrností a nepoužívali zde nevhodné nářadí, a také ve vzdálenosti nejméně 0,5m po každé straně vyznačené trasy vedení (zařízení) nepoužívali žádných mechanizačních prostředků (hloubících strojů, sbíječek apod.),
- řádné zabezpečení odkrytého podzemního telekomunikačního vedení (zařízení) proti poškození, odcizení
- odpovídající ochranu kabelů a ochranu kabelové trasy dle platných norem, pokud bude trasa kabelů pojížděna vozidly nebo stavební mechanizací,
- nad trasou TI dodržování zákazu skládek a budování zařízení, která by znemožnila přístup k TI (včetně např. trvalých parkovišť apod.),
- bez souhlasu majitele, správce nesnižoval, ani nezvyšoval krytí nad kabelovými trasami,
- při křížení, příp. souběžích podzemních telekomunikačních vedení byla dodržena ČSN 73 6005 „Prostorové uspořádání sítí technického vybavení“,
- ohlášení ukončení stavby na kontaktního pracovníka TMCZ a jeho pozvání ke všem úkonům v řízení o povolení užívání stavby, aby prováděné práce respektovaly podmínky zákona 127/2005 Sb., o elektronických komunikacích a zákona 183/2006 Sb., Stavební zákon a platných prováděcích vyhlášek.



Kontakt v případě kolize s optickými trasami:

- servisní partner TMCZ, firma **S COM s.r.o. - Ing.Trnka 603 256 144**, e-mail: jaroslav.trnka@skom.cz, nebo **Michal Čejka 777 587 204**, e-mail: michal.cejka@skom.cz, v jejichž odpovědnosti je kompletní řešení dotčení optických sítí pro TMCZ, a to vč. zajištění vypracování všech požadovaných stupňů PD, zajištění a schválení PD na TMCZ, geodetické zaměření, vytýčení, fotodokumentace a dohled nad realizací stavby.

Společnost TMCZ vytýčení sítí nezajišťuje, se žádostí o vytýčení se obraťte na našeho servisního partnera.

Splněním výše uvedených podmínek potvrzujeme splnění podmínky našeho vyjádření vedeného pod značkou **E61964/23 ze dne 4.12.2023.**

Děkuji za spolupráci.

V Hradci Králové dne 27.05.2024

T-Mobile Czech Republic a.s.
Tomíčkova 2144/1
148 00 Praha 4
IČ 649 49 681, DIČ CZ64949681

Jarmila Kubatová
Specialista řízení investičních projektů



Ing. Radim Doleček
Radim Doleček
Švermova 740
552 03 Česká Skalice

V Praze, 14.12.2023

Naše zn.: **MW9910237958624735**

Věc: vyjádření k žádosti k akci **"Rekonstrukce komunikace a parkovacích ploch v ulici Mládežnická a Tichá"**

Společnost Vodafone Czech Republic a.s. (dále jen „Vodafone“), se sídlem Praha 5, náměstí Junkových 2, IČ: 25788001, zapsaná dne 13.8. 1999 v obchodním rejstříku vedeném Městským soudem v Praze pod spisovou značkou B.6064 a společnost Vantage Towers, s.r.o. se sídlem Závěšova 502/5, Nusle, 140 00 Praha 4, zapsaná v obchodním rejstříku vedeném u Městského soudu v Praze pod sp. zn. C 330005, IČO: 09056009, DIČ: CZ09056009 zastoupená Vodafone na základě plné moci Vám sděluje, že dle Vámi podané žádosti ze dne **4.12.2023**, která je nedílnou součástí tohoto vyjádření,

souhlasí s realizací projektu.

Ve Vámi zadaném zájmovém území a v uvedené výšce (výška stavby: 0 m, výška jeřábu: 0 m) se nenachází žádné podzemní ani nadzemní vedení.

Platnost vyjádření je **1 rok** od data vydání. Vyjádření je platné pouze v rámci předmětného projektu a pro důvod vydání vyjádření stanovený žadatelem v žádosti.

Vyjádření pozbývá platnosti uplynutím doby platnosti, změnou rozsahu zájmového území i změnou důvodu vydání vyjádření uvedeného v žádosti, to vše v závislosti na tom, která ze skutečností rozhodná pro pozbytí platnosti tohoto vyjádření nastane nejdříve. Po skončení platnosti si musíte podat novou žádost na adrese <https://www.zadostovyjadreni.cz/vodafone/>.

S pozdravem

v.z. Nora Hlásenská
Vodafone Czech Republic a. s.
náměstí Junkových 2808/2
150 00 Praha 5

Tel.: 775012847
E-mail: nora.hlasenska1@vodafone.com


Vodafone Czech Republic a.s.
náměstí Junkových 2, 155 00, Praha 5
IČO: 25788001, DIČ: CZ25788001
tel.: 776 971 111, fax: 776 971 92
-60-

Seznam příloh/přiložených souborů:

Zadost_MW9910237958624735.pdf



Žádost o vyjádření k existenci sítí č. MW9910237958624735

Identifikační údaje žadatele / stavebníka

Typ: Právnícká osoba
Firma: MĚSTO TRUTNOV
Jméno: Radim
Příjmení: Doleček
Telefon: +420 775 303 351
E-mail: radim.dolecek@seznam.cz

Adresa sídla/bydliště

Ulice: Slovanské náměstí
Č.p. (č.ev.) / č.o.: 165
Obec: Trutnov
PSČ: 54101

Identifikační údaje zástupce žadatele /stavebníka

Typ: Právnícká osoba
Firma: Ing. Radim Doleček
Jméno: Radim
Příjmení: Doleček
Telefon: +420 775 303 351
E-mail: radim.dolecek@seznam.cz

Adresa sídla/bydliště

Ulice: Švermova
Č.p. (č.ev.) / č.o.: 740
Obec: Česká Skalice



PSČ: 55203

Důvod žádosti o vyjádření

Název stavby: Rekonstrukce komunikace a parkovacích ploch v ulici Mládežnická a Tichá

Typ stavby: Ostatní

Stupeň žádosti: Jiný

Výška stavby: 0 m

Výška jeřábu: 0 m

Seznam příloh: D.1.1.2.3 Vzorové příčné řezy_barevně.pdf
C.3 Koordinační situační výkres_barevně.pdf
B. Souhrnná technická zpráva.pdf

Zájmové území

Kresba 1:



Dotčené KÚ: Horní Staré Město (769151)

Definice ve formátu Well-known Text (WKT):

```
POLYGON((-632046.85 -1001617.65,-632043.15 -1001626.38,-632022.78 -1001616.06,-632012.46 -1001632.99,-632002.14 -1001628.49,-631954.25 -1001594.1,-631944.72 -1001610.77,-631913.5 -1001626.11,-631844.71 -1001587.48,-631893.66 -1001517.11,-631909.01 -1001504.14,-631911.12 -1001465.51,-631971.71 -1001417.36,-632000.02 -1001398.57,-632014.57 -1001407.57,-632032.83 -1001404.13,-632034.95 -1001452.02,-631994.99 -1001505.46,-631965.1 -1001542.51,-631979.65 -1001564.73,-631991.56 -1001573.99,-631996.58 -1001583.25,-632046.85 -1001617.65))
```

Datum: 4.12.2023

Zadáno: Portál MAWIS

Informace podle zákona č. 127/2005 Sb., o elektronických komunikacích, nařízením 2016/679 o ochraně fyzických osob v souvislosti se zpracováním osobních údajů a o volném pohybu těchto údajů a o zrušení směrnice 95/46/ES (obecné nařízení o ochraně osobních údajů) a dalšími souvisejícími právními předpisy.

Společnost Position s.r.o., se sídlem Londýnská 665/45, 120 00 Praha 2, IČ 26422816, zapsaná v obchodním rejstříku vedeném Městským soudem v Praze, oddíl C, vložka 81053 („Position“) a společnost Vodafone Czech Republic s., se sídlem nám. Junkových 2808/2, 155 00 Praha 5, IČ 25788001, zapsaná v obchodním rejstříku vedeném Městským soudem v Praze, oddíl B, vložka 6064 („Vodafone“) Vás tímto informují, že shromážděné osobní údaje v rozsahu Vaše jméno, příjmení, bydliště, e-mailová adresa a telefonní číslo bude společnost Vodafone, jako správce, a společnost Position, jako zpracovatel, zpracovávat za účelem jejich použití při realizaci povinností v souvislosti se žádostí o stanovisko nebo vyjádření pro řízení podle zákona č. 183/2006 Sb., o územním plánování a stavebním řádu (stavební zákon), a to automatizovaným způsobem nebo v tištěné podobě s tím, že Vaše osobní údaje nebudou zpřístupněny jiným osobám.

Vaše osobní údaje poskytujete dobrovolně a tento souhlas můžete kdykoliv odvolat.

Podrobné informace o ochraně soukromí ve společnosti Vodafone, a to včetně uplatnění vašich práv subjektu údajů naleznete na webu <https://www.vodafone.cz/o-vodafonu/ke-stazeni/ochrana-soukromi/>.

Ing. Radim Doleček
Radim Doleček
Švermova č.p. 740
552 03 Česká Skalice

ŽÁDOST ZE DNE	NAŠE ZNAČKA	VYŘIZUJE / Kontakt	Datum vyřízení
04.12.2023	2023/05/5163/JVAL	Valenta Jaroslav / +420 721 480 064 /	28.12.2023

Vyjádření k existenci zařízení ČEZ Teplárenská, a.s.

Název akce: Zhotovení projektové dokumentace na rekonstrukci komunikace a parkovacích ploch v ulici Mládežnická a Tichá

Důvod žádosti: Územní a stavební řízení

Vážený zákazníku,
ve Vámi uvedeném zájmovém území se nachází nebo do něj svým ochranným pásmem zasahuje teplovodní potrubí v majetku ČEZ Teplárenská, a.s. viz příloha „Mapa“.

Udělujeme souhlas s vydáním územního a stavebního řízení a s prováděním činností zasahující do ochranného pásma tepelného zařízení za dodržení následujících podmínek:

- V místě rekonstrukce komunikace a parkovacích ploch v ulici Mládežnická, požadujeme v rámci prováděné stavby, rozkrytí a opětovné zakrytí parokondezátního vedení v délce cca 85 m, na kterém provedeme kontrolu stavu potrubí, tepelných izolací a případnou opravu nevyhovujícího stavu provedeme na naše náklady.
- V místě nových parkovacích ploch v ulici Tichá, požadujeme v rámci prováděné stavby, rozkrytí a opětovné zakrytí kompenzátoru v rozsahu cca 50 m², na kterém provedeme kontrolu stavu potrubí, tepelných izolací a případnou opravu nevyhovujícího stavu provedeme na naše náklady.
- souběhy a křížení s tepelnými sítěmi musí být provedeny v souladu s platnými normami a Vyhláškou, při křížení musí být ostatní vedení **uloženy pod tepelným vedením pouze v kolmém směru**
- při provádění výkopových a stavebních prací, případně terénních úprav v ochranném pásmu ve smyslu § 87 zákona 458/2000 Sb., nesmí dojít



k poškození rozvodného tepelného zařízení, případné škody je třeba neprodleně hlásit p. Valentovi 721 480 064 a budou opraveny na náklady viníka, potrubí rozvodu tepla může být v provozu celoročně a narušení těsnosti jakéhokoliv potrubí je zdraví a životu nebezpečné z důvodu vysokých teplot a tlaků média

- v místě křížení musí být výkopové práce prováděny výhradně ručně
- případné vytyčení tepelných sítí provede na vyzvání p. Valenta, tel 721 480 064
- místa křížení musí být před zahrnutím zkontrolována a písemně předána technikovi ČEZ Teplárenská, a.s. popř. jím pověřenému zaměstnanci

Platnost našeho vyjádření je jeden rok ode dne vystavení.

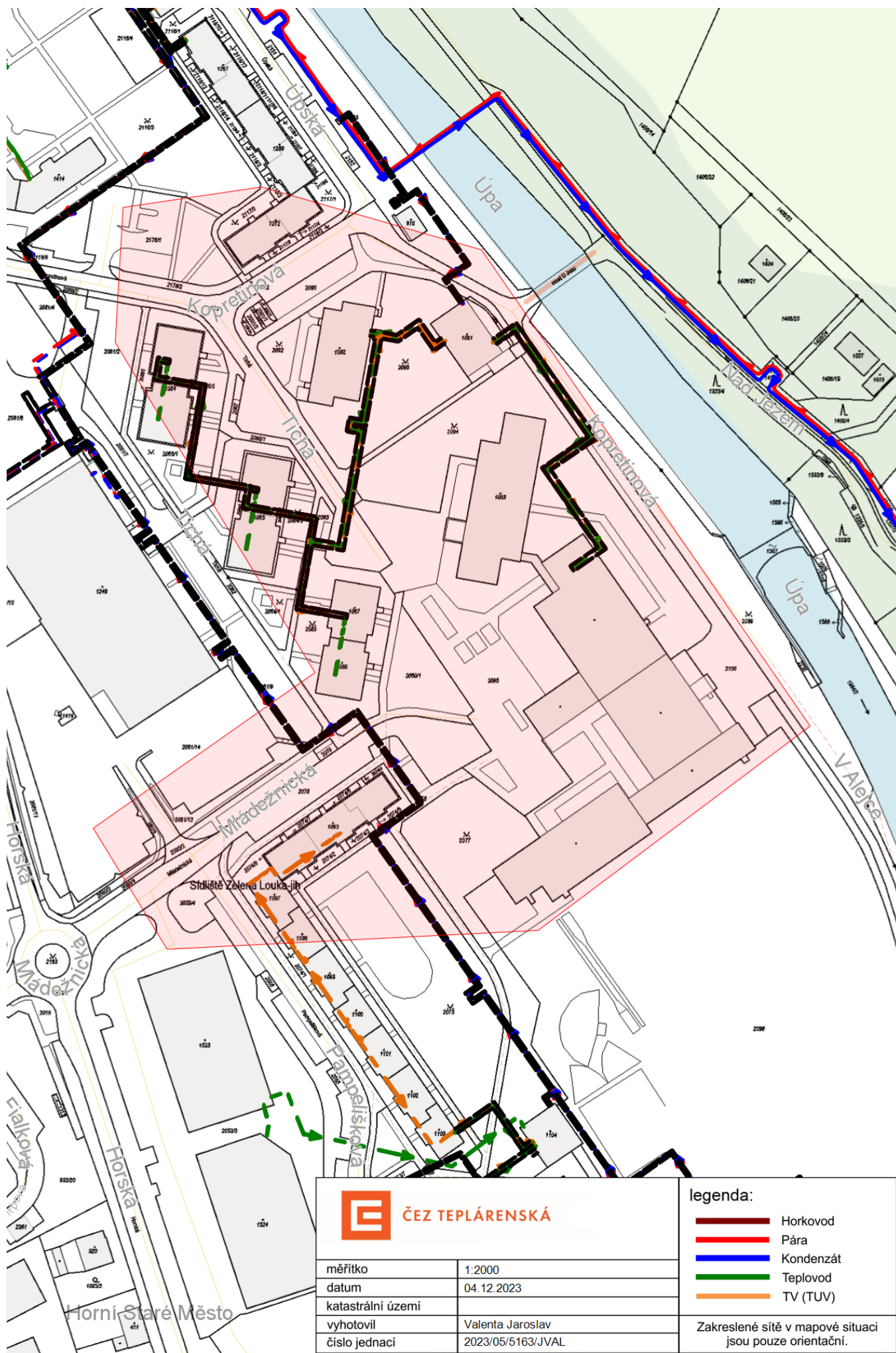
S pozdravem

Jaroslav Valenta
VODB VaP RT Poříčí, Dvůr
Králové a Vrchlabí
jaroslav.valenta@cez.cz
+420 721 480 064



Kal.
ČEZ Teplárenská, a.s.
Duhová 1444/2
140 00 Praha
IČO: 273 09 941
(6)

Přílohy: Mapová situace



ČEZ TEPLÁRENSKÁ

měřítko	1:2000
datum	04.12.2023
katastrální území	
vyhotovil	Valenta Jaroslav
číslo jednací	2023/05/5163/JVAL

legenda:

- Horkovod
- Pára
- Kondenzát
- Teplovod
- TV (TUV)

Zakreslené sítě v mapové situaci jsou pouze orientační.

Sekce majetková Ministerstva obrany
odbor ochrany územních zájmů a státního odborného dozoru
Tychonova 1, Praha 6, PSČ 160 01, datová schránka hjyaavk

Čj. MO 978137/2023-1322
Sp.zn. 166815/2023-1322-OÚZ-BR

Brno 15. prosince 2023

Ing. Radim Doleček
Švermova 740
552 03 Česká Skalice

Závazné stanovisko Ministerstva obrany

Rekonstrukce komunikace a parkovacích ploch v ulici Mládežnická a Tichá, k.ú. Horní Staré Město

Odbor ochrany územních zájmů a státního odborného dozoru, Sekce majetková, **Ministerstvo obrany**, v souladu se zmocněním v § 175 odst. 1 zákona č. 183/2006 Sb., o územním plánování a stavebním řádu (stavební zákon), ve znění pozdějších předpisů (dále jen „stavební zákon“), ve smyslu zákona č. 222/1999 Sb., o zajišťování obrany České republiky, ve znění pozdějších předpisů (dále jen „zákon o zajišťování obrany ČR“), a v souladu s Rozkazem ministra obrany č. 39/2011 - Zabezpečení výkonu působnosti MO ve věcech územního plánování a stavebního řádu, v platném znění, **vydává** ve smyslu § 4 odst. 2 písm. a) stavebního zákona pro potřeby vedeného řízení

souhlasné závazné stanovisko

k záměru rekonstrukce komunikace a parkovacích ploch v Trutnově, ul. Mládežnická a Tichá, k.ú. Horní Staré Město tak, jak byl doložen v písemné a grafické dokumentaci.

Odůvodnění:

Ministerstvo obrany v souladu se zmocněním v § 175 odst. 1 stavebního zákona, dle § 161 téhož zákona a zákona o zajišťování obrany ČR provedlo po obdržení vaší žádosti o vydání závazného stanoviska dotčeného orgánu vyhodnocení předloženého záměru, prověřilo evidenci technické infrastruktury v jeho vlastnictví. Odbor ochrany územních zájmů a státního odborného dozoru SM MO neeviduje inženýrské sítě a podzemní telekomunikační vedení, které by byly s daným stavebním záměrem v kolizi.

Daný stavební záměr je lokalizován v územích vymezených Ministerstvem obrany v souladu s § 175 stavebního zákona u stavebních úřadů. Tato vymezená území Ministerstva obrany jsou shodná s údaji o území poskytovanými Ministerstvem obrany pro ÚAP a jejich součástí jsou podrobné specifikace podmínek ve vymezeném území Ministerstva obrany a zákonná určení. Po posouzení stavebního záměru odbornými složkami Ministerstvo obrany konstatuje, že předložený stavební záměr není v rozporu se zájmy Ministerstva obrany a nekoliduje s ochranou zájmů Ministerstva obrany (viz ÚAP - jev 119).

Realizace stavebního záměru provedená v souladu s předloženou projektovou dokumentací neohroží naplnění veřejného zájmu na zajištění obrany a bezpečnosti státu.

Toto závazné stanovisko Ministerstva obrany je platné 2 roky a musí být vyžádáno znovu, nebude-li během této doby stavba zahájena nebo dojde-li ke změnám v umístění, výšce nebo rozsahu stavby.

Kontaktní osoba: Mgr. Barbora Kieselová, tel. 973 445 789

Mgr. Barbora Kieselová
ministerský rada
oddělení ochrany územních zájmů
podepsáno elektronicky

V další korespondenci, týkající se výše uvedené věci, uvádějte odkaz na sp. zn.: 166815/2023-1322-OÚZ-BR tohoto závazného stanoviska Ministerstva obrany.

Adresa pro doručování:

Ministerstvo obrany,
Sekce majetková,
odbor ochrany územních zájmů a státního odborného dozoru,
oddělení ochrany územních zájmů
pracoviště OÚZ Brno
Svatoplukova 2687/84, 662 10 Brno
IČO: 60162694

Doručenka datové zprávy

Předmět: Rekonstrukce komunikace a parkovacích ploch v ulici Mládežnická a Tichá, k.ú. Horní Staré Město
ID zprávy: 1286227055
Typ zprávy: Veřejná datová zpráva
Stav zprávy: Doručená
Datum a čas doručení: 15.12.2023 v 09:31:32

Odesílatel: Ministerstvo obrany, Tychonova 221/1, Hradčany, 16000 Praha 6, CZ
ID schránky: hjyaavk
Typ schránky: Orgán veřejné moci
Odesílající osoba: Administrátor

Adresát: Radim Doleček - Ing. Radim Doleček, Švermova 740, 55203 Česká Skalice, CZ
ID schránky: g7dhpsa
Typ schránky: Podnikající fyzická osoba

Zmocnění: 0/0 Sb.
Naše čís. jednací: MO 978137/2023-1322
Naše spisová zn.: SpMO 1658/2023-1322
Vaše čís. jednací: Nežadáno
Vaše spisová zn.: Nežadáno
K rukám: Nežadáno
Do vlastních rukou: Ne
Zakázáno doručení fikcí: Ne

Události zprávy:

15.12.2023 v 09:16:28 EV0: Datová zpráva byla podána.
15.12.2023 v 09:16:29 EV5: Datová zpráva byla dodána do datové schránky příjemce. Je-li příjemcem datové zprávy orgán veřejné moci vystupující v postavení orgánu veřejné moci, byla datová zpráva tímto okamžikem doručena.
15.12.2023 v 09:31:32 EV11: Přihlásila se oprávněná osoba ve smyslu § 8, odst. 1 až 4 zákona č. 300/2008 Sb., v platném znění. Datová zpráva je nyní doručena. Případné dřívější datum doručení fikcí nebo doručení dodáním do schránky orgánu veřejné moci není dotčeno.

Ing. Radim Doleček
Švermova 740
552 03 Česká Skalice

č.j.- 086/2022

Vyřizuje:
Kölbl

V Trutnově dne:
19. 08. 2022

Stanovisko k existenci sítí pro akci „rekonstrukce komunikace a parkovacích ploch v ul. Mládežnická a Tichá“

K Vaší žádosti o vyjádření k existenci sítí pro akci „rekonstrukce komunikace a parkovacích ploch v ul. Mládežnická a Tichá“ Vám sdělujeme, že se v předmětném území nachází podzemní zařízení v naší správě (dešťová kanalizace). Přesný průběh sítě není znám, v příloze zasílám mapku uličních vpustí.

S pozdravem

TECHNICKÉ SLUŽBY
TRUTNOV s.r.o. ③
Šikmá 371, 541 03 Trutnov 3
IČ: 259 68 084, DIČ: CZ25968084
Tel.: 499 739 414. www.tst.cz

Jiří Kölbl
správa místních komunikací





MĚSTO TRUTNOV – MĚSTSKÝ ÚŘAD

Odbor majetku města

Č.j.: MUTNX01E201P
Vyřizuje: Ing. Klára Bednářová
Telefon: 499 803 335
E-mail: bednarova@trutnov.cz
Datum: 21.09.2022

Vážený pane
Ing. Radim Doleček
Švermova 740
Česká Skalice

Odpověď na žádost o vyjádření k existenci inženýrských sítí (IS)

K Vaší žádosti o vyjádření k existenci IS Vám sdělujeme následující. Vyjádření k existenci IS jsou oprávněni vydávat pouze jejich pověření správci za město Trutnov.

V příloze Vám zasíláme vyjádření od Technických služeb Trutnov s.r.o. k dešťové kanalizaci a za správce Veřejného osvětlení od Elektro Lelek s.r.o. k veřejnému osvětlení.

Ohledně vodovodu a kanalizace se prosím obraťte na správce této sítě a to:

Vodovody a kanalizace Trutnov, nábřeží Václava Havla 19, 54101 Trutnov

S pozdravem



Ing. Klára Bednářová
vedoucí odboru



Ing. Radim Doleček
Švermova 740
552 03 Česká Skalice

č.j.- 086/2022

Vyřizuje:
Kölbl

V Trutnově dne:
19. 08. 2022

Stanovisko k existenci sítí pro akci „rekonstrukce komunikace a parkovacích ploch v ul. Mládežnická a Tichá“

K Vaší žádosti o vyjádření k existenci sítí pro akci „rekonstrukce komunikace a parkovacích ploch v ul. Mládežnická a Tichá“ Vám sdělujeme, že se v předmětném území nachází podzemní zařízení v naší správě (dešťová kanalizace). Přesný průběh sítě není znám, v příloze zasílám mapku uličních vpustí.

S pozdravem

TECHNICKÉ SLUŽBY
TRUTNOV s.r.o. ③
Šikmá 371, 541 03 Trutnov 3
IČ: 259 68 084, DIČ: CZ25968084
Tel.: 499 739 414. www.tst.cz

Jiří Kölbl
správa místních komunikací

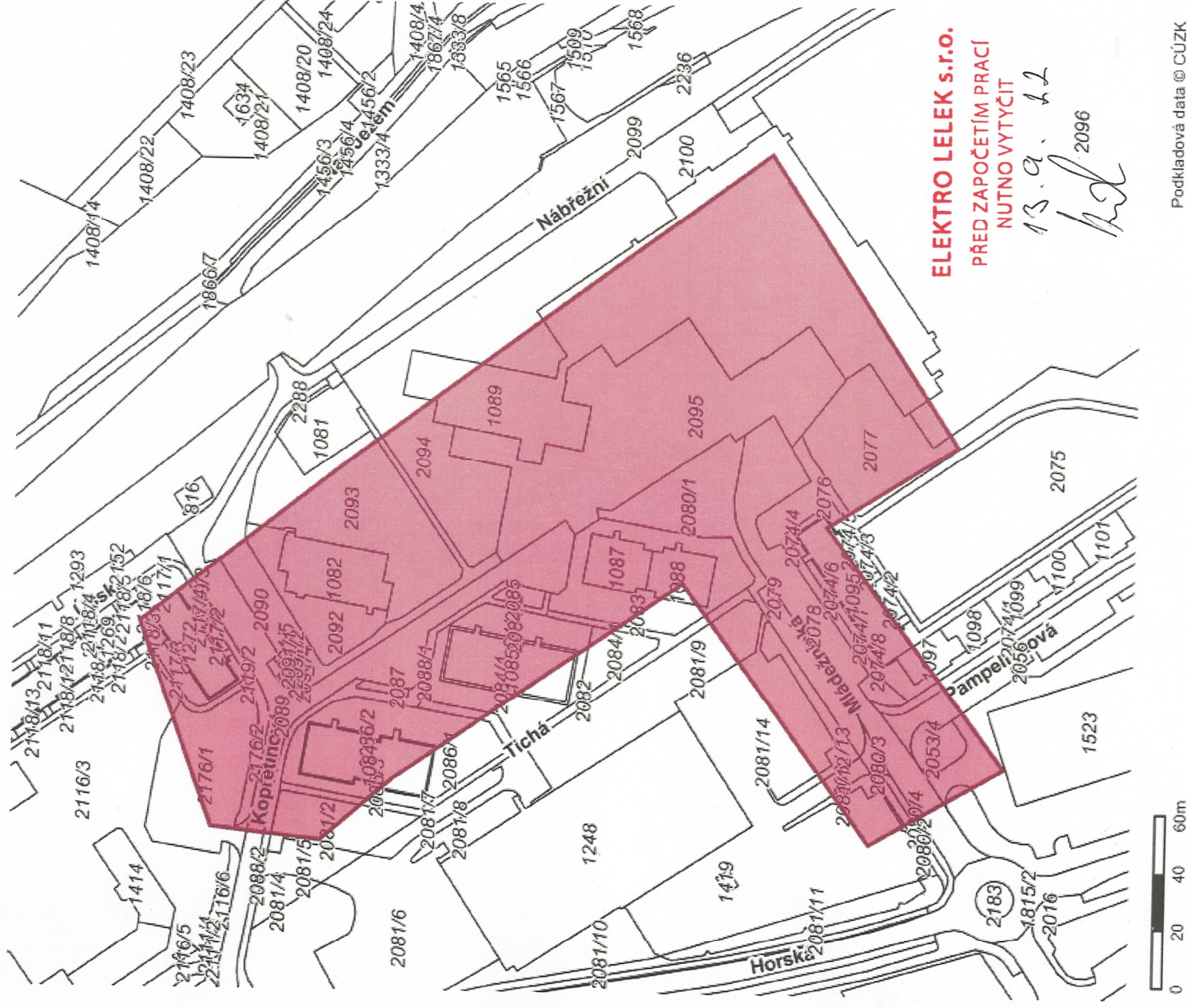
Evid. č. žádosti: 2022375545

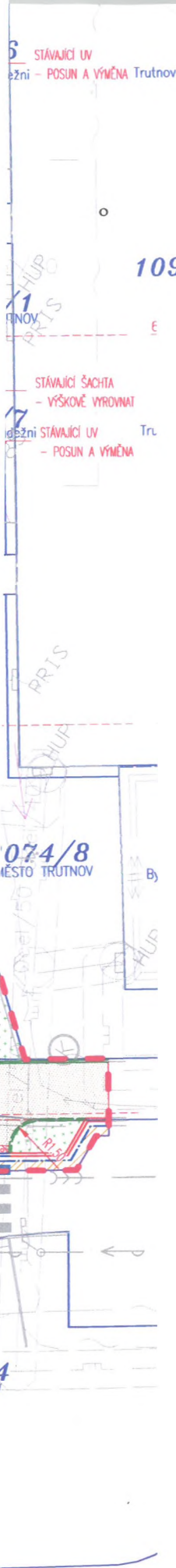
Pořadové číslo polygonu: 1

Katastrální území: Horní Staré Město (Trutnov) 769151

Popis polygonu: rekonstrukce komunikace a parkovacích ploch v ulici Mládežnická a Tichá

Polygon 1 - Detail





SOUHLAŤM VE STAVEBNÍM ZAMĚŘENÍ
DNE:

TRUTNOV: MČÚ - odbor majetkový

ING. KLÁRA BEDNÁŘOVÁ:

Ing. Forman

23. 01. 2024 (podpis)

03		
02		
01		
ZMĚNA	POPIS	DATUM



ING. IVAN ŠÍR

PROJEKTOVÁNÍ DOPRAVNÍCH STAVEB a.s.
Haškova 1714/3, 500 02 Hradec Králové, tel: +420 603 181 473, sir@sirivan.cz, www.sirivan.cz

IČ: 287 86 793

investor: Město Trutnov
Slovanské náměstí 165, 541 16 Trutnov



Rekonstrukce komunikace a parkovacích ploch v ulici Mládežnická a Tichá

■ kraj:
Královéhradecký

■ MÚ / OU:
Trutnov

■ stupeň utajení:
bez utajení

■ datum:
10 / 2022

■ zakázkové číslo:
22 053

■ stupeň PD:
společné ÚR+SP

■ odpovědný projektant stavby:
Ing. Ivan Šír

■ odpovědný projektant objektu:
Ing. Jan Fiala

■ vypracoval:
Ing. Martina Žaludová

■ kontroloval:
Ing. Jan Fiala

■ změna číslo:
00

■ měřítko:
1:250

fm
Fiala

Fiala

OBJEKTY POZEMNÍCH KOMUNIKACÍ

D.1.1

SITUACE POZEMNÍ KOMUNIKACE

2.1

Předmět: RE: =?utf-8?q?

=c5=bd=c3=a1dost=20o=20vyj=c3=a1d=c5=99en=c3=ad=20k=20existenci=20s=c3=adt=c3=ad=20=3a=20Zhotoven=c3=ad=20projektov=c3=a9=20dokumentace=20na=20rekonstrukci=20komunikace=20a=20parkovac=c3=adch=20ploch=20v=20ulici=20Ml=c3=a1de=c5=benick=c3=a1=2

Od: "Elektro Lelek" <elektro.lelek@seznam.cz>

Odesláno: 17.08.2022 7:19:29

Komu: "Radim Doleček" <radim.dolecek@seznam.cz>;

Přílohy: Trutnov, Mládežnická.jpg

Dobrý den, zasílám vyjádření k síti VO města Trutnov.

V uvedeném území se nachází síť VO města Trutnov.

Před zahájením výkopových prací nutno vytyčit správcem sítě VO města Trutnov.

Viz.příloha

S pozdravem Lelek Petr, Elektro Lelek s.r.o.

Odesláno z aplikace [Pošta](#) pro Windows

Od: [Radim Doleček](#)

Odesláno:pondělí 15. srpna 2022 14:12

Komu: elektro.lelek@seznam.cz

Předmět: =?utf-8?q?

=c5=bd=c3=a1dost=20o=20vyj=c3=a1d=c5=99en=c3=ad=20k=20existenci=20s=c3=adt=c3=ad=20=3a=20Zhotoven=c3=ad=20projektov=c3=a9=20dokumentace=20na=20rekonstrukci=20komunikace=20a=20parkovac=c3=adch=20ploch=20v=20ulici=20Ml=c3=a1de=c5=benick=c3=a1=20a=20Tich=c3=a1?=

Dobrý den,

v příloze vám spolu s podklady zasílám žádost o vyjádření k existenci sítí v místě plánovaného stavebního záměru města Trutnov s názvem „**Zhotovení projektové dokumentace na rekonstrukci komunikace a parkovacích ploch v ulici Mládežnická a Tichá**“ (okr. Trutnov, Trutnov).

V případě potřeby mě prosím kontaktujte na níže uvedeném spojení.

--

Děkuji a přeji pěkný den.

S pozdravem

Ing. Radim Doleček - INGPROservis
Projektování staveb, inženýrská činnost
Palachova 1742, 547 01 Náchod

Popis polygonu: rekonstrukce komunikace a parkovacích ploch v ulici Mládežnická a Tichá

Předmět: Re: Fwd: Žádost o vyjádření k projektové dokumentaci: Rekonstrukce komunikace a parkovacích ploch v ulici Mládežnická a Tichá (Trutnov)
Od: "Servis VO" <vo@elektrolelek.cz>
Odesláno: 07.12.2023 6:26:35
Komu: radim.dolecek@seznam.cz;
Přílohy: Rekonstrukce komunikace a parkovacích ploch v ulici Mládežnická a Tichá 6.12.2023.pdf

Dobrý den, zasílám vyjádření k síti VO města Trutnov.

V uvedené lokalitě se nachází síť VO města Trutnov.

viz příloha

Před započítáním prací nutno požádat o vytyčení sítě VO.

Platnost vyjádření 1 rok.

S pozdravem Dobiáš Jarolsav.

Dne 04.12.2023 v 11:44 elektro.lelek@seznam.cz napsal(a):

----- Původní e-mail -----

Od: Radim Doleček <radim.dolecek@seznam.cz>

Komu: elektro.lelek@seznam.cz

Datum: 4. 12. 2023 11:42:16

Předmět: Žádost o vyjádření k projektové dokumentaci: Rekonstrukce komunikace a parkovacích ploch v ulici Mládežnická a Tichá (Trutnov)

Dobrý den,
v příloze vám spolu s podklady zasílám žádost o vyjádření k projektové dokumentaci akce **Rekonstrukce komunikace a parkovacích ploch v ulici Mládežnická a Tichá** ve městě Trutnov.

Stanovisko k existenci sítí bylo vydáno dne 17.8.2023.

V případě potřeby mě prosím kontaktujte na níže uvedeném spojení.

--

Děkuji a přeji pěkný den.

S pozdravem

Ing. Radim Doleček - INGPROservis

Projektování staveb, inženýrská činnost
Palachova 1742, 547 01 Náchod

tel.: +420 775 303 351

mail : radim.dolecek@seznam.cz

--

Servis veřejného osvětlení

Elektro Lelek s.r.o.

Pod městem 206

542 32 Úpice

tel: +420 603 422 802

vo@elektrolelek.cz

www.elektrolelek.cz



elektrainstalace • výroba rozvaděčů • servis • kamerové systémy
prodej elektromateriálu • instalace a údržba veřejného osvětlení • revize
termovize • trasování a vyhledávání inženýrských sítí • pronájem plošin

Naše zn.: VYJNEJ-2023-15976-01

Vyřizuje: Libor Kašpar

Mobil: 733119380

E-mail: Lkaspar@nej.cz

Ing. Radim Doleček

Ing. Radim Doleček

Švermova 740

55203 Česká Skalice

V Praze dne 13. 12. 2023

VYJÁDRĚNÍ O EXISTENCI SÍTĚ ELEKTRONICKÝCH KOMUNIKACÍ společnosti Nej.cz s.r.o.

Žadatel(ka), společnost Ing. Radim Doleček, Švermova 740, 55203 Česká Skalice (dále jen "žadatel") podal(a) dne 4. 12. 2023 žádost o vyjádření ke stavební akci nazvané

Rekonstrukce komunikace a parkovacích ploch v ulici Mládežnická a Tichá

přičemž stanovil(a) důvod žádosti a oblast dotčeného zájmového území, v němž bude stavba probíhat. Na základě určení a vyznačení zájmového území a na základě stanovení důvodu pro vydání vyjádření vydává společnost Nej.cz s.r.o., Kaplanova 2252/8, 148 00 Praha 4, jakožto vlastník technické infrastruktury v souladu s ustanovením § 101 zákona č. 127/2005 Sb., o elektronických komunikacích a o změně některých souvisejících zákonů (zákon o elektronických komunikacích), ve znění pozdějších předpisů a § 161 zákona č. 183/2006 Sb., o územním plánování a stavebním řádu (stavební zákon) či dle dalších příslušných právních předpisů a v souladu s příslušnými ustanoveními zákona č. 89/2012Sb. občanského zákoníku v platném znění, následující vyjádření:

Ve vyznačeném zájmovém území se nachází vedení a zařízení sítě elektronických komunikací (dále jen „SEK“) společnosti Nej.cz s.r.o.

V přiložených zákresech je orientačně zachycen průběh a druh naší sítě v místech, kde se naše vedení či zařízení nacházejí v oblasti vyznačeného zájmového území nebo se k němu bezprostředně blíží. Ochranné pásmo podzemního kabelového vedení SEK dle § 102 zákona č. 127/2005 (zákon o elektronických komunikacích) činí 0,5 m po obou stranách krajního vedení. Toto ochranné pásmo není v přiložených zákresech zakresleno. Upozorňujeme, že kromě samotných kabelových vedení (metalických nebo optických) se pod úroveň terénu mohou nacházet i další zařízení jako jsou kabelové chráničky, spojky, komory, markery, sloupky a označníky apod., nad úroveň terénu se mohou nacházet např. sloupky či technologické skříně s rozvaděči a zesilovači a další zařízení.

Na základě žadatelem uvedeného důvodu slouží toto vyjádření výhradně pro účel(y): sloučeného územního a stavebního řízení

Za předpokladu, že budou dodrženy níže uvedené obecné podmínky, společnost Nej.cz s.r.o. souhlasí s předmětnou stavební akcí a zároveň souhlasí s vydáním příslušného správního rozhodnutí stavebním úřadem pro povolení předmětné stavební akce (rozhodnutí o umístění stavby, stavební povolení či jiné), je-li v odstavci výše uvedeno, že toto vyjádření slouží i pro účely příslušného správního řízení.

Stavebník či jím pověřená třetí osoba je povinen učinit taková opatření, aby nedošlo k ohrožení nebo poškození SEK podle § 101, zák. č. 127/2005 Sb., a to především:

- Zajistit zanesení informací o přítomnosti sítí elektronických komunikací v majetku Nej.cz s.r.o. vyskytujících se v lokalitě dotčené předmětnou stavební akcí do příslušné projektové dokumentace včetně zohlednění a řešení případného střetu dle podmínek v tomto vyjádření.
- Dodržovat platnou legislativu, technologické postupy a technické normy pro příslušný druh staveb a veškerá doporučovaná bezpečnostní opatření, aby nedošlo ohrožení či k poškození jak naší SEK, tak majetku a zdraví osob.
- Naše SEK spolu s pomocnými zařízeními (např. „kiosky“, kabelové komory, sloupky, kabelové rezervy, technologické skříně, rozvaděče, napájecí zařízení, antény atd.) nesmí být bez našeho souhlasu odstraněna, přeložena, manipulována ani dotčena žádným jiným způsobem. Existuje-li v místě stavby (pozemek, budova apod.) věčné břemeno či jiné právo ve prospěch naší společnosti, musí zůstat zachováno, případně být po provedení stavby obnoveno.
- V případě, že předmětný stavební záměr koliduje s naší SEK (situace kdy přítomnost SEK vylučuje možnost provedení předmětné stavební akce, nebo by její provedení ohrožovalo bezpečný a bezporuchový chod SEK), případně zasahuje-li do jejího ochranného pásma a existuje zároveň důvod domnívat se, že by předmětná stavba mohla negativně ovlivňovat bezpečný a bezporuchový provoz naší SEK nebo zamezovat přístupu k ní, případně i v jiných případech, kdy hrozí poškození SEK, je žadatel či jím pověřená třetí osoba bez zbytečného odkladu povinen kontaktovat pracovníky pověřené ochranou sítě (dále jen „POS“) za účelem dojednání konkrétních podmínek ochrany, případně společnost Nej.cz s.r.o. vyzvat k přeložení SEK. Stavbou (stavebním záměrem, stavební akcí) se rozumí jakékoliv stavební práce, demoliční práce, rekonstrukce či stavební úpravy, odstraňování havárií, výkopové práce (včetně bezvýkopové technologie jako jsou např. protlaky či podvrty), úpravy terénu, výsadby zeleně apod.
- V případě nutnosti přeložení, manipulace či úprav naší SEK je stavebník povinen s Nej.cz s.r.o. uzavřít nejprve smlouvu o realizaci přeložky. Následně budou na základě objednávky veškeré práce spojené s přeložkou či úpravou SEK provedeny pracovníky společnosti Nej.cz s.r.o. přičemž dle ustanovení § 104 odst. 17 zákona č. 127/2005 Sb., o elektronických komunikacích a o změně některých souvisejících zákonů je stavebník povinen společnosti Nej.cz s.r.o. uhradit veškeré náklady na nezbytné úpravy dotčeného úseku na úrovni stávajícího technického řešení. Nedílnou součástí

přeložení nebo úpravy SEK jsou také kontrolní zkoušky SEK (tlakové zkoušky těsnosti HDPE chrániček, reflektometrické měření optických kabelů, případně i jiné), vypracování dokumentace skutečného provedení apod. Dojde-li k přeložce naší SEK, dodá stavebník polohopisnou dokumentaci (geodetické zaměření) překládaného úseku naší sítě v elektronické podobě (ideálně v .dgn formátu) a uhradí náklady na aktualizaci naší dokumentace. V případě přeložky rovněž stavebník zajistí veřejnoprávní a majetkové vypořádání (věcná břemena, stavební povolení atp.).

- V ochranném pásmu SEK neprovádět výsadbu trvalých porostů, zejména dřevin či jiných hlubokokořenících rostlin bez užití technologie, která spolehlivě a trvale zabrání poškození našich kabelů vlivem prorůstání kořenů mezi naše vedení. S ohledem na budoucí růst kořenových systémů rostlin je třeba provádět případnou výsadbu v takové vzdálenosti od našich vedení, aby jejich kořeny nemohly negativně ovlivňovat naše kabelové trasy (např. deformovat plastové kabelové chráničky) či nebránily přístupu ke kabelům v případě nutnosti provádění servisního zásahu. Bude-li použita technologie bránící prorůstání kořenů mezi naše kabely (např. protirůstové plachty či folie), je výsadba v blízkosti našeho vedení možná za předpokladu, že tato technologie nebude v případě potřeby servisního zásahu bránit přístupu k našim kabelům a zároveň, že nám bude vždy bezpodmínečně umožněno přistupovat k našemu vedení a provádět práce v případném ochranném pásmu dřevin. Vedou-li v blízkosti místa výsadby naše nadzemní sítě, je třeba dřeviny sázet v takové vzdálenosti, aby s ohledem na růst větví v budoucnu nedocházelo ke kolizi s naší SEK. Způsob ochrany našich vedení je vždy potřeba projednat s POS či jiným námi pověřeným zaměstnancem.

- Při případném odstraňování či demolici stavby, ve (na) které jsou umístěna naše zařízení či se nachází v bezprostřední blízkosti odstraňované stavby, je nutné s POS či jiným námi pověřeným zaměstnancem domluvit další postup, zejména o zajištění bezpečného odpojení a přeložení našich zařízení.

- Pokud by jakákoliv nově budovaná stavba zasahovala svým ochranným pásmem do ochranného pásma našeho vedení, je nutné stavbu navrhnout takovým způsobem, aby byla možná bezproblémová údržba či provádění oprav naší sítě bez jakýchkoliv omezení (např. včetně používání mechanizace, otevřeného plamene apod.).

- **Nachází-li se v dotčené lokalitě naše podzemní vedení, je před započítím stavebních prací nutno v terénu trasu vedení vytýčit.** Objednávku na vytýčení zašlete e-mailem osobě POS a telefonicky se s ním domluvíte na podrobnostech a potvrdíte termín vytýčení. **Objednání vyhledání a vytýčení SEK je nutno provést 14 dní před plánovaným zahájením stavby.** V případě, že se vám nebude dařit kontaktovat POS, obraťte se na osobu, která toto vyjádření vydala.

- Nachází-li se v dotčené lokalitě naše nadzemní vedení, je třeba dbát zvýšené opatrnosti při případném používání vysokozdvizných zařízení, jako jsou například jeřáby, žebříky, vysokozdvizné montážní plošiny apod.

- Při provádění prací uvnitř objektů, na střeších budov či na stožárech je stavebník či jím pověřená třetí osoba povinen provést průzkum a zjistit polohu všech našich vedení a zařízení, které by mohly být stavbou dotčeny či poškozeny a provést taková opatření, aby k tomu nedošlo. Nachází-li se v místě provádění prací naše antény, nesmí před ně být umísťovány žádné zařízení (nesmí dojít k jejich „zastínění“). V případě potřeby pomoci s vyhledáním našich zařízení (jedná-li se např. o vedení pod omítkami či jinak skryté) kontaktujte POS a telefonicky se s ním domluvíte na

podrobnostech a objednejte u něj vyhledání sítě (objednávku je nutno provést 14 dní před zahájením prací). V případě, že se vám nebude dařit kontaktovat POS, obraťte se na osobu, která toto vyjádření vydala.

- V místech, kde SEK vystupuje ze země do budovy, rozvaděče, na sloup apod. je stavebník, nebo jím pověřená osoba, povinen vykonávat zemní práce se zvýšenou mírou opatrností kvůli ubývajícímu krytí nad SEK.
- Nachází-li se nadzemní vedení SEK na sloupech, stožárech či podpěrách, je třeba se vyvarovat všech prací a postupů, při kterých by mohla být narušena stabilita takových podpěrných bodů. Jsou-li takové podpěrné body v majetku třetí strany (např. ČEZ, technické služby apod.), je nutno oslovit jejich vlastníka a respektovat jím navržené podmínky ochrany.
- **Stavebník či jím pověřená třetí osoba zajistí, aby pracovníci provádějící stavební práce byli prokazatelně seznámeni s polohou naší SEK i s podmínkami její ochrany.** Rovněž je nutno obeznámit pracovníky s možnou odchylkou polohy našich vedení a zařízení. Nebude-li možné trasu našich vedení spolehlivě určit, je stavebník či jím pověřená třetí osoba povinen provést výkop nezbytného počtu ručně kopaných sond dle pokynů námi pověřeného pracovníka.
- Zjistí-li stavebník či jím pověřená osoba rozpor v projektové dokumentaci (např. nenachází-li se trasy našich sítí tam, kde podle projektové dokumentace mají být či je zřejmé, že trasy vedou jinudy), případně bude-li nalezeno neidentifikované vedení s podezřením, že by mohlo patřit naší společnosti, je nutné zastavit práce a situaci za účelem zajištění ochrany vedení konzultovat s POS či jiným námi určeným zaměstnancem.
- V případě, že se v průběhu stavby naskytnou předem nepředvídané okolnosti, které by mohly mít za následek ohrožení či poškození naší SEK, je nutné tyto okolnosti konzultovat s POS či jiným námi pověřeným zaměstnancem a přijmout případně navržená opatření vedoucí k zabezpečení naší SEK.
- Při jakékoliv činnosti v ochranném pásmu SEK (0,5 m od podélné osy krajního vedení) či v jeho blízkosti musí být postupováno tak, aby nedošlo k ohrožení či poškození SEK. Práce je třeba provádět ručně se zvýšenou opatrností a bez použití mechanizace (bagry či jiné hloubící stroje) a nevhodného nářadí. Dále je třeba respektovat jakékoliv vznesené konkrétní požadavky na způsob ochrany našich zařízení.
- Vedení SEK nepřejíždět těžkými vozidly a mechanizací pokud nebude provedena odpovídající ochrana těchto tras proti mechanickému poškození (panely nebo jiným vhodným způsobem) - bude řešeno v dokumentaci pro provádění stavby.
- V ochranném pásmu SEK nesmí být uskladňován stavební materiál, zemina či suť ani v něm nesmí být umístěováno technické vybavení staveniště. Je nutno zajistit, aby k naší SEK byl vždy možný bezproblémový přístup.
- Stavebník, nebo jím pověřená osoba, není oprávněn trasy SEK jakýmkoliv způsobem znepřístupnit, např. zabetonováním.
- Při provádění prací je nutno postupovat tak, aby nedošlo ke změně hloubky uložení a prostorového uspořádání trasy SEK. Není možné snižovat ani zvyšovat krytí zeminou nad SEK bez našeho předchozího souhlasu.
- Při odkrytí vedení SEK je nutno toto vedení zabezpečit proti poškození, prověšení nebo odcizení. Rovněž je třeba učinit taková opatření, aby vedení nebylo poškozeno živly (např. sesuvem zeminy).

- Každé způsobené nebo zjištěné poškození SEK neprodleně telefonicky nahlásit osobě POS a současně na oddělení dohledu sítě (tel. 558 608 400).
- Při poškození SEK (i dodatečně zjištěném) způsobené činností či zanedbáním povinností stavebníka či jím pověřené osoby budou stavebníku předepsány k úhradě všechny vzniklé škody a vynaložené náklady v souvislosti s odstraněním a opravou poškozeného SEK včetně následných škod a škod souvisejících (např. s přerušením provozu).
- V případě křížení či souběhu je nutno dodržovat platné normy (zejména ČSN 736005 o prostorové uspořádání sítí technického vybavení) a technologické postupy, přičemž bude křížení či souběh řešen v dokumentaci předmětné stavby. Při křížení je nutno Vaše zařízení uložit pod naše stávající vedení. Dále je třeba obnovit pískové lože, důkladně zhutnit písek či zeminu pod naším zařízením a obnovit krycí výstražnou fólii a trasovací kabel.
- Dojde-li v průběhu stavby k odkrytí naší SEK, je nutno pořídit fotodokumentaci obnaženého vedení. Dále je nutno před záhozem vyzvat společnost Nej.cz s.r.o. , resp. pracovníka pověřeného ochranou sítě, k provedení kontroly obnaženého vedení za účelem ověření, zda není zařízení SEK poškozeno. Bez této kontroly není možné provést zához (nebude-li tato podmínka dodržena, mohou být případné poruchy či škody na našem zařízení považovány za zaviněné stavebníkem). Zároveň stavebník či jím pověřená třetí osoba předá POS kopii stavebního deníku příslušné stavby se všemi zápisy o provedených kontrolách při křížení či souběhu, poruchách, poškození SEK apod. a dále poskytne pořízenou fotodokumentaci.
- V případě, že toto vyjádření či poskytnuté podklady neobsahují dostatek informací k provedení stavby či zpracování dokumentace, či v případě, kdy předmětný stavební záměr koliduje se SEK a je zjevně nutné přeložení SEK, je žadatel povinen kontaktovat POS či dalšího námi pověřeného zaměstnance a projednat s tím situaci za účelem upřesnění detailů a stanovení konkrétních podmínek ochrany.
- Ohlásit ukončení stavby.

Další ustanovení a informace:

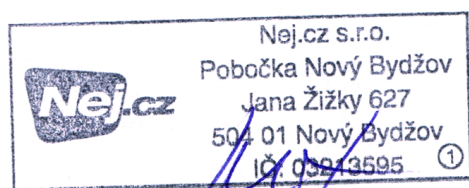
- Vyjádření je platné pouze pro zájmové území určené a vyznačené žadatelem, a slouží pouze k účelům, pro které bylo vydáno. Změní-li se zájmové území či dojde-li ke změnám v projektové dokumentaci, je nutno požádat o nové vyjádření! Bude-li stavebník chtít použít vyjádření pro jiné účely, než pro které je toto vyjádření vydáno, je rovněž nutno požádat nejprve o nové vyjádření pro příslušný účel.
- **Platnost vyjádření je 1 rok od vydání, vyjádření tedy pozbývá platnosti dnem 13. 12. 2024**
- Platnost vyjádření nelze prodloužit a je nutné vždy žádat o vystavení nového vyjádření.
- Při požadavku na vytýčení sítí a zařízení Nej.cz s.r.o. je vždy nutno technikům, kteří budou vytýčení provádět, předložit platné vyjádření o existenci sítí. Bez něj nelze vytýčení provést.
- Budou-li případně později dohodnuty, doplněny či stanoveny konkrétní podmínky ochrany sítě Nej.cz s.r.o., jsou takové konkrétní podmínky ochrany považovány za nadřazené výše uvedeným obecným podmínkám ochrany, a obecné podmínky doplňují, případně je v konkrétních ustanoveních upravují či nahrazují.

• **Polohopisné výkresy přiložené k tomuto vyjádření nenahrazují fyzické vytýčení SEK v terénu.**

• Žadatel bere na vědomí, že jakékoliv poskytnuté informace o síti Nej.cz s.r.o. smí být použita pouze k účelu, pro který byla poskytnuta (nejčastěji ve věci spojené se zpracováním projektové dokumentace, získáním povolení od stavebního úřadu a realizaci stavební akce). Případná námi poskytnutá data není povoleno používat k jiným účelům (zejména rozmnožovat a půjčovat, prodávat či pronajímat třetím stranám, používat jako zdroj pro své informační systémy, ani je používat jako podklad při projektování jiných staveb).

• Dotazy technického charakteru, oznámení apod. směřujte na POS.

Pracovníkem ochrany sítě (POS) je Roman Špáta (telefon: 734 390 389, e-mail: spata@nej.cz)



Libor Kašpar
specialista technické dokumentace
mob.: 733119380
e-mail: Lkaspar@nej.cz

Sídlo společnosti:
Nej.cz s.r.o.
Kaplanova 2252/8
148 00 Praha 4

Adresa pro doručování písemností:
Nej.cz s.r.o.,
pobočka Nový Bydžov
Jana Žižky 627
504 01 Nový Bydžov

Legenda použitých zkratk:

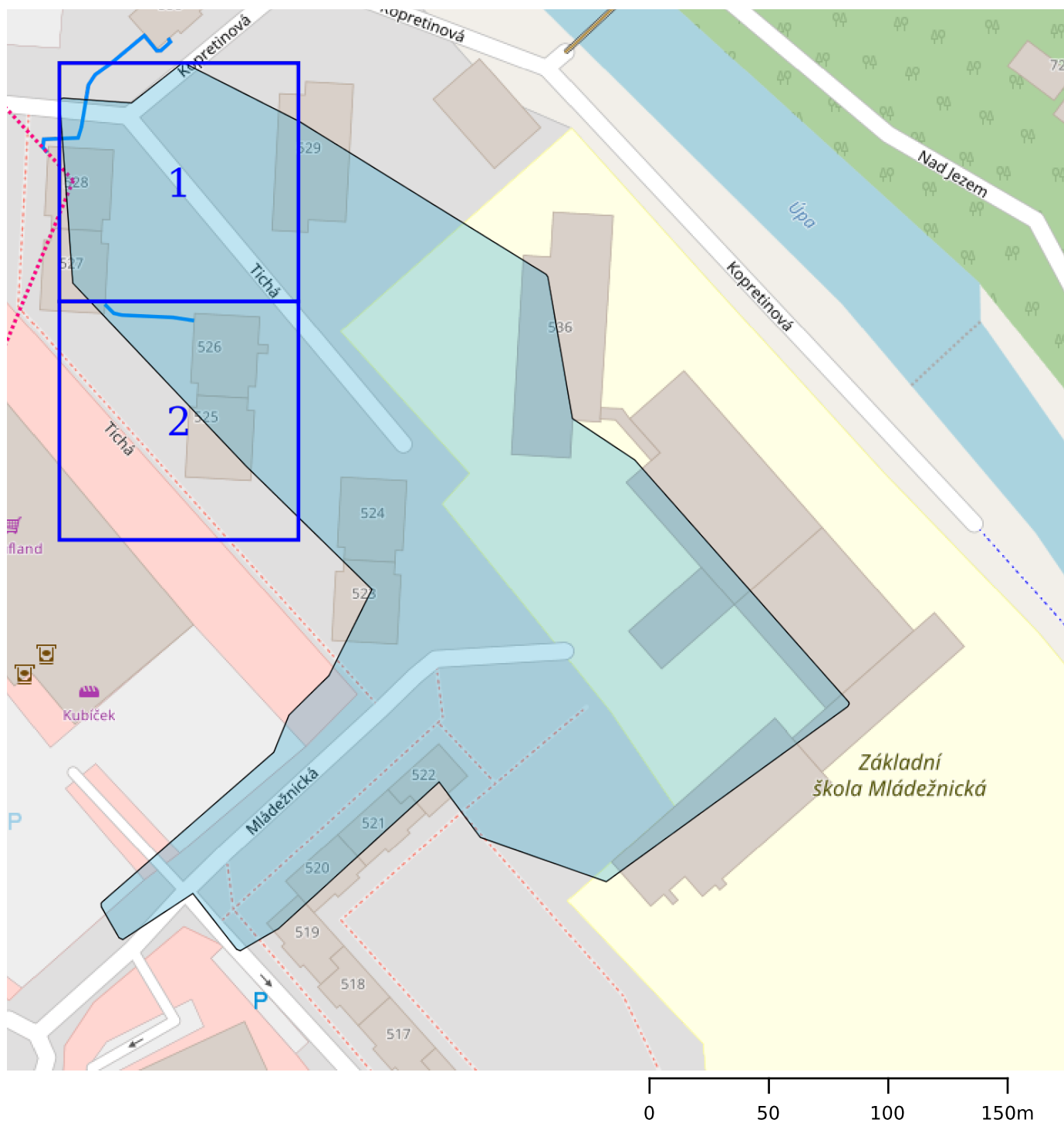
SEK – síť elektronických komunikací

POS – pracovník ochrany sítě







Přílohy:

1x klad listů + 2x podrobný zákres polohy sítě Nej.cz, s.r.o.

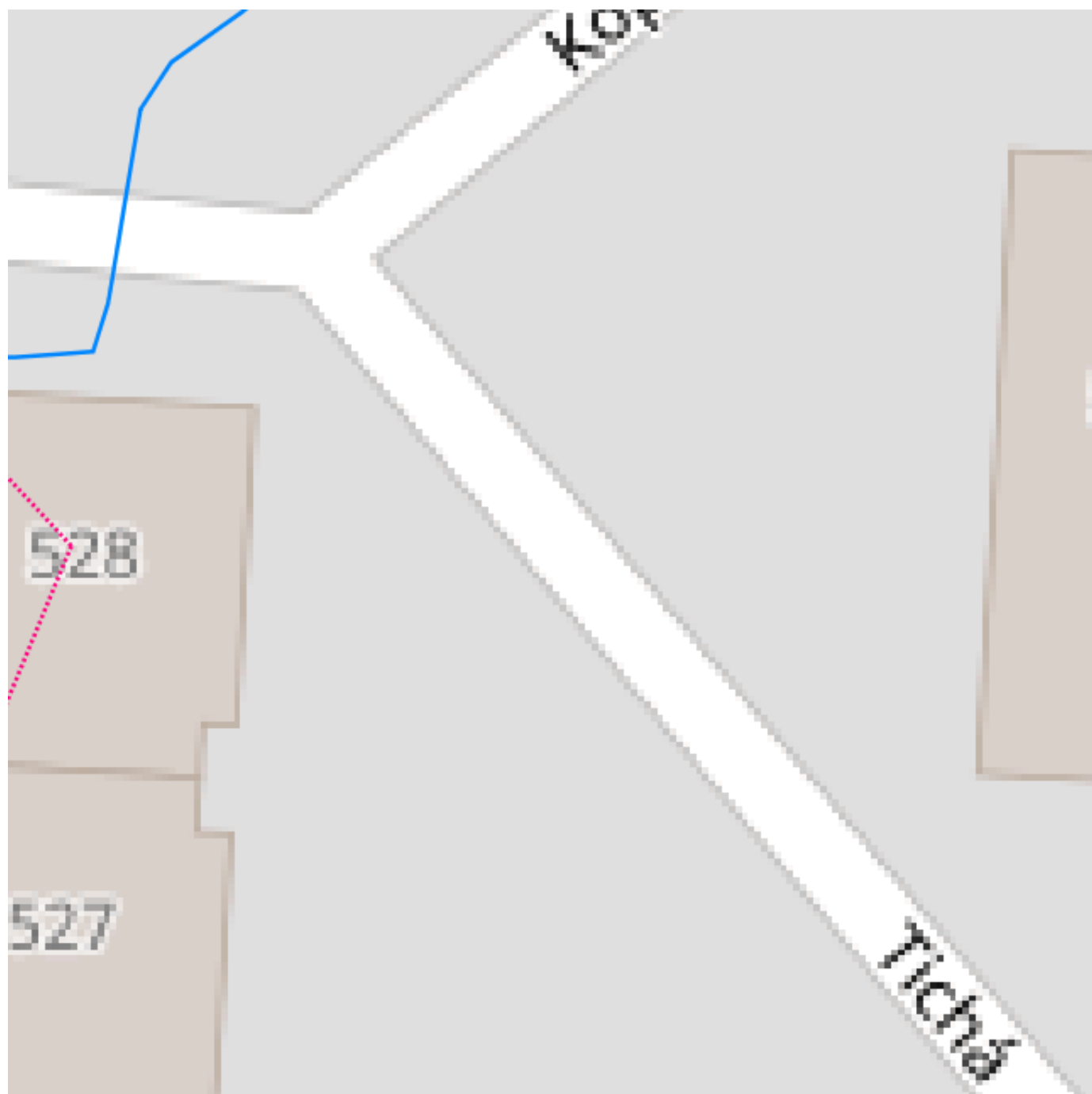
Klad listů



Legenda:

	Rozsah zájmového území		Zemní optické vedení, zaměřené		Nadzemní optické vedení (převěš)		Optická trasa v kolektoru / kabelovodu		Cizí zemní trasa, v níž jsou pronajata optická vlákna		Cizí nadzemní trasa, v níž jsou pronajata optická vlákna		Cizí kolektorová trasa, v níž jsou pronajata optická vlákna		Optická trasa vedená vnitřkem domu		Zemní koaxiální vedení, zaměřené		Nadzemní koaxiální vedení (převěš)		Koaxiální trasa v kolektoru / kabelovodu		Koaxiální trasa vedená vnitřkem domu		Pronajaté zemní koaxiální vedení		Pronajaté nadzemní koaxiální vedení		Metalické vedení		Plánované vedení pod ÚR		HDP trubky zaměřené		HDP trubky nezaměřené		Plánované vedení v projekci
---	------------------------	---	--------------------------------	---	----------------------------------	---	--	---	---	---	--	---	---	---	------------------------------------	---	----------------------------------	---	------------------------------------	---	--	---	--------------------------------------	---	----------------------------------	---	-------------------------------------	---	------------------	---	-------------------------	---	---------------------	---	-----------------------	---	-----------------------------

List 1 (příloha k vyjádření VYJNEJ-2023-15976-01)




0 10 20 30m

Legenda:

	Rozsah zájmového území		Zemní koaxiální vedení, nezaměřené
	Zemní optické vedení, zaměřené		Nadzemní koaxiální vedení (převěš)
	Zemní optické vedení, nezaměřené		Koaxiální trasa v kolektoru / kabelovodu
	Nadzemní optické vedení (převěš)		Koaxiální trasa vedená vnitřkem domu
	Optická trasa v kolektoru / kabelovodu		Pronajaté zemní koaxiální vedení
	Cizí zemní trasa, v níž jsou pronajata optická vlákna		Pronajaté nadzemní koaxiální vedení
	Cizí nadzemní trasa, v níž jsou pronajata optická vlákna		Metalické vedení
	Cizí kolektorová trasa, v níž jsou pronajata optická vlákna		Plánované vedení pod ÚR
	Optická trasa vedená vnitřkem domu		HDP trubky zaměřené
	Zemní koaxiální vedení, zaměřené		HDP trubky nezaměřené
			Plánované vedení v projekci

List 2 (příloha k vyjádření VYJNEJ-2023-15976-01)



Legenda:



Rozsah zájmového území

- Zemní optické vedení, zaměřené
- Zemní optické vedení, nezaměřené
- Nadzemní optické vedení (převěš)
- Optická trasa v kolektoru / kabelovodu
- [p] Cizí zemní trasa, v níž jsou pronajata optická vlákna
- [p] Cizí nadzemní trasa, v níž jsou pronajata optická vlákna
- [p] Cizí kolektorová trasa, v níž jsou pronajata optická vlákna
- Optická trasa vedená vnitřkem domu
- Zemní koaxiální vedení, zaměřené

- Zemní koaxiální vedení, nezaměřené
- Nadzemní koaxiální vedení (převěš)
- Koaxiální trasa v kolektoru / kabelovodu
- Koaxiální trasa vedená vnitřkem domu
- [p] Pronajaté zemní koaxiální vedení
- [p] Pronajaté nadzemní koaxiální vedení
- Metalické vedení
- Plánované vedení pod ÚR
- HDP trubky zaměřené
- HDP trubky nezaměřené
- Plánované vedení v projekci

Vyjádření č.: 0116/2023

Vydané dne: 04.12.2023

Ing. Radim Doleček
Ing. Radim Doleček
Švermova 740
55203 Česká Skalice**Stanovisko k projektové dokumentaci k akci "Rekonstrukce komunikace a parkovacích ploch v ulici Mládežnická a Tichá"**

Na základě Vaší žádosti ze dne **04.12.2023** Vám zasíláme stanovisko k projektové dokumentaci ke stavbě "**Rekonstrukce komunikace a parkovacích ploch v ulici Mládežnická a Tichá**".

Ve Vámi uvedeném zájmovém území se **NACHÁZÍ** nebo svým ochranným pásmem do něj zasahuje nadzemní nebo podzemní komunikační vedení veřejné komunikační sítě, která je v majetku společnosti HD internet.

Společnost HD internet vydává **souhlasné stanovisko** s projektovou dokumentací za těchto podmínek:

1. Umístěním stavby nesmí dojít ke znesnadnění nebo znemožnění přístupu našich pracovníků k síti elektronických komunikací v majetku společnosti HD internet s.r.o (dále jen SEK HD internet). Nesmí dojít k ohrožení bezpečnosti a spolehlivosti provozu SEK HD internet. Výstavbou nesmí dojít k poškození stávající sítě elektronických komunikací.

2. V případě ukládání nové stavby v ochranném pásmu SEK HD internet nesmí být nové vedení uloženo nad SEK HD internet.

3. O jednotlivých částech stavby vyprojektovaných v ochranném pásmu SEK HD internet bude stavitelem vedena evidence ve stavebním deníku včetně záznamu o provedení kontroly dodržování stanovených podmínek jejíž součástí bude fotodokumentace. Kontrola bude provedena za přítomnosti technika společnosti HD internet s.r.o, který ji stvrdí svým podpisem. Jedna kopie záznamu o provedené kontrole bude předána technikovi společnosti HD internet s.r.o.

4. Dojde-li k obnažení SEK HD internet, musí být tato skutečnost bezodkladně nahlášena jako porucha na linku 777 719 280 a musí dojít ke kontrole komunikační sítě. O výjezd servisního technika je třeba požádat na emailu info@hdinternet.cz nebo tel. Čísle 777 719 280. Výjezd servisního technika je v tomto případě placený výkon dle platného ceníku.

5. **Stavebník**, nebo jím pověřená třetí osoba, **není oprávněn užívat**, přemísťovat a odstraňovat technologické, ochranné a pomocné **prvky SEK** (chráničky, desky, ochranné fólie apod.). V případě poškození nebo odstranění je povinen tyto prvky doplnit v plném rozsahu.

6. Při provádění zemních prací v ochranném pásmu SEK HD internet je stavebník, nebo jím pověřená třetí osoba, povinen postupovat tak, aby nedošlo ke změně uložení nebo prostorového uspořádání SEK HD internet. Odkryté SEK HD internet je stavebník, nebo jím pověřená třetí osoba, povinen zabezpečit proti prověšení, poškození a odcizení.

7. Jakákoliv poškození nebo mimořádné události, způsobené stavebníkem, musí být neprodleně oznámeny na linku 777 719 280 a budou opraveny na náklady viníka. Zahrnutí poškozených míst může být provedeno pouze po souhlasu vydaném naší společností.

8. Při případné úpravě povrchu v ochranném pásmu vedení nesmí dojít ke změně výškové nivelity země oproti současnému stavu.

9. Před započítím stavebních prací musí být vydán Souhlas s umístěním stavby v ochranném pásmu a Souhlas s činností v ochranném pásmu společnosti HD internet s.r.o. a zároveň musí být dodrženy Podmínky pro práce v ochranném pásmu SEK HD internet, zejména pak:

- Podmínkou pro zahájení činnosti v blízkosti zařízení telekomunikační sítě v majetku společnosti HD internet s.r.o., resp. v ochranném pásmu telekomunikačního zařízení je platné sdělení o existenci zařízení v majetku společnosti HD internet s.r.o. a

- Dále je povinností stavebníka alespoň 14 dní před započítím zemních prací požádat telefonicky na 777 719 280 nebo e-mailem na info@hdinternet.cz o tzv. **vytyčení trasy podzemního vedení sítě pro elektronickou komunikaci nebo zařízení technické infrastruktury**. O vytyčení lze požádat pouze na základě vydaného sdělení o existenci sítě pro elektronickou komunikaci nebo zařízení technické infrastruktury, a to (mimo havárií) nejpozději 30 dní před koncem jeho platnosti.

- **Výkopové práce v ochranném pásmu musí být prováděny ručně. V ochranném pásmu SEK HD internet není možné ukládat vedení inženýrských sítí bezvýkopovou technologií.**

- Odkryté zařízení sítě pro elektronickou komunikaci včetně ochranné trubky (HDPE apod.) musí být řádně zabezpečeno při práci i proti poškození nepovolanou osobou.

- Před záhozem kabelové trasy musí být zástupce vlastníka kabelu / ochranné trubky vyzván ke kontrole uložení. Pokud tato organizace provádějící zemní práce neprovede, vyhrazuje si společnost HD internet s.r.o. právo nechat inkriminované místo znovu odkrýt.

- Při záhozu musí být zemina pod kabely řádně udusána, kabely zapískovány a provedeno krytí proti mechanickému poškození. Podkopané kabely sítě elektronické komunikace budou podloženy ve vzdálenosti 1,5 m a zemina pod podložením musí být řádně upěchována. Pro zavěšení kabelu nebude použito sousedních kabelů nebo potrubí. Kabelové spojky budou uloženy vodorovně na můstku. Při práci s vysazováním a podkládáním kabelů stavebník včas vyzve přítomnosti pracovníka pověřeného společností HD internet, s.r.o.

- Jestliže uvažovaná akce vyvolá potřebu dílčí změny trasy vedení nebo přemístění některých prvků nebo sítě pro elektronickou komunikaci včetně souvisejícího zařízení, je nutné včas společnost HD

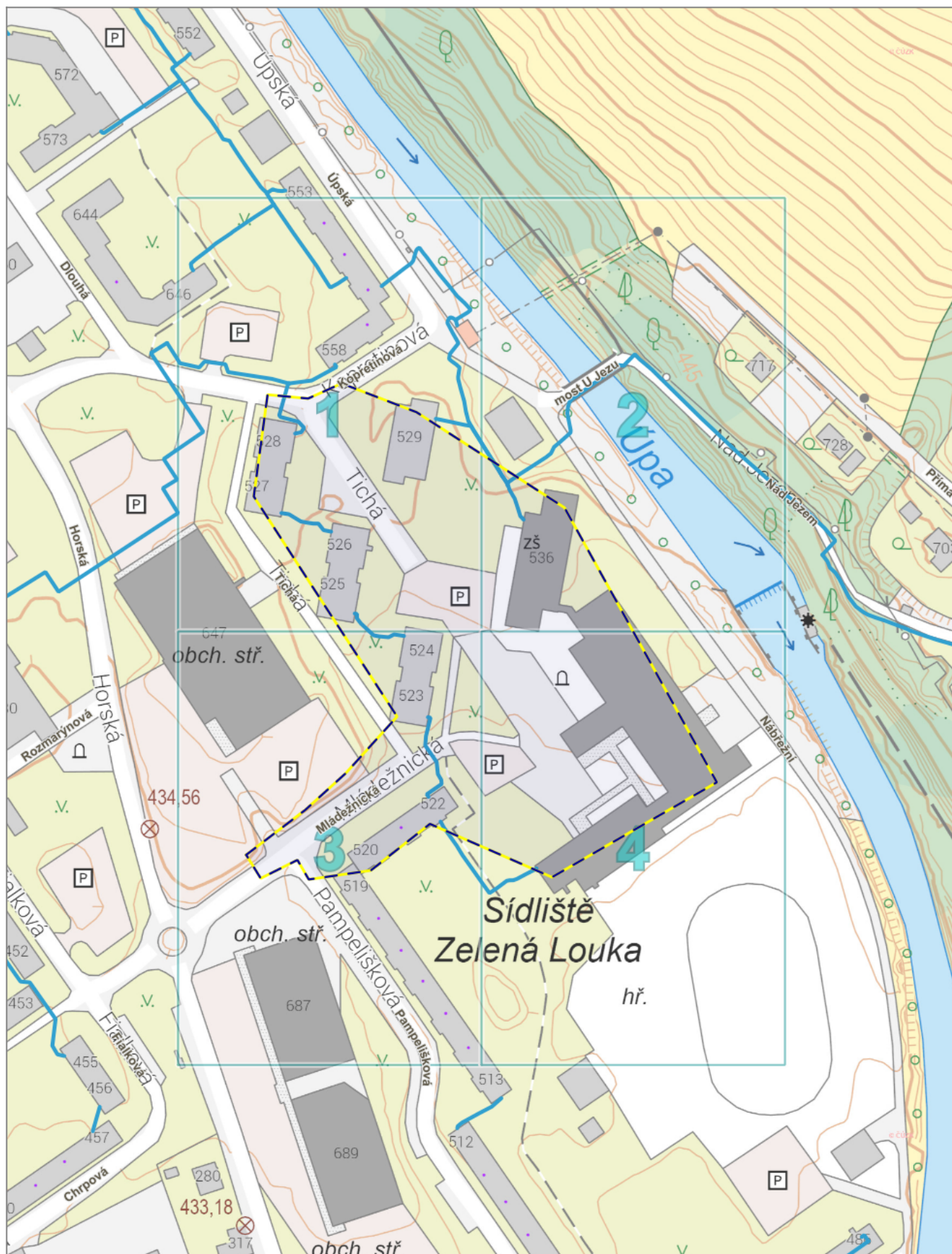
internet, s.r.o. požádat o přeložku zařízení.

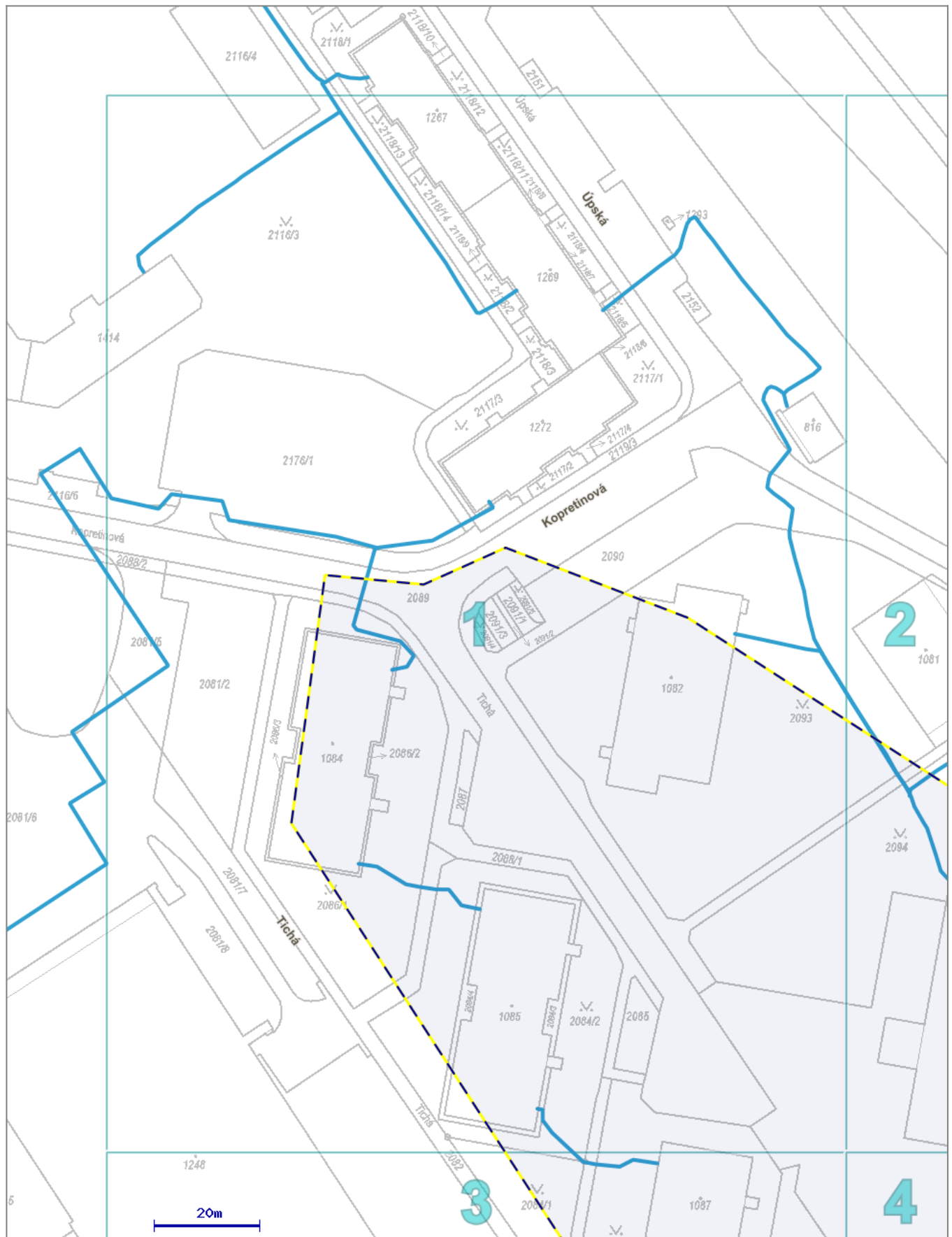
10. Společnost HD internet s.r.o. si vyhrazuje právo odvolat souhlas kdykoli, zjistí-li, že podmínky stanovené v tomto vyjádření nejsou dodrženy. Pokud zjištěné nedostatky nebyly odstraněny ani na základě písemné výzvy ve stanoveném termínu, je žadatel povinen uvést ochranné pásmo do původního stavu a zdržet se provozování jakékoli činnosti, kterou zákon výslovně zakazuje.

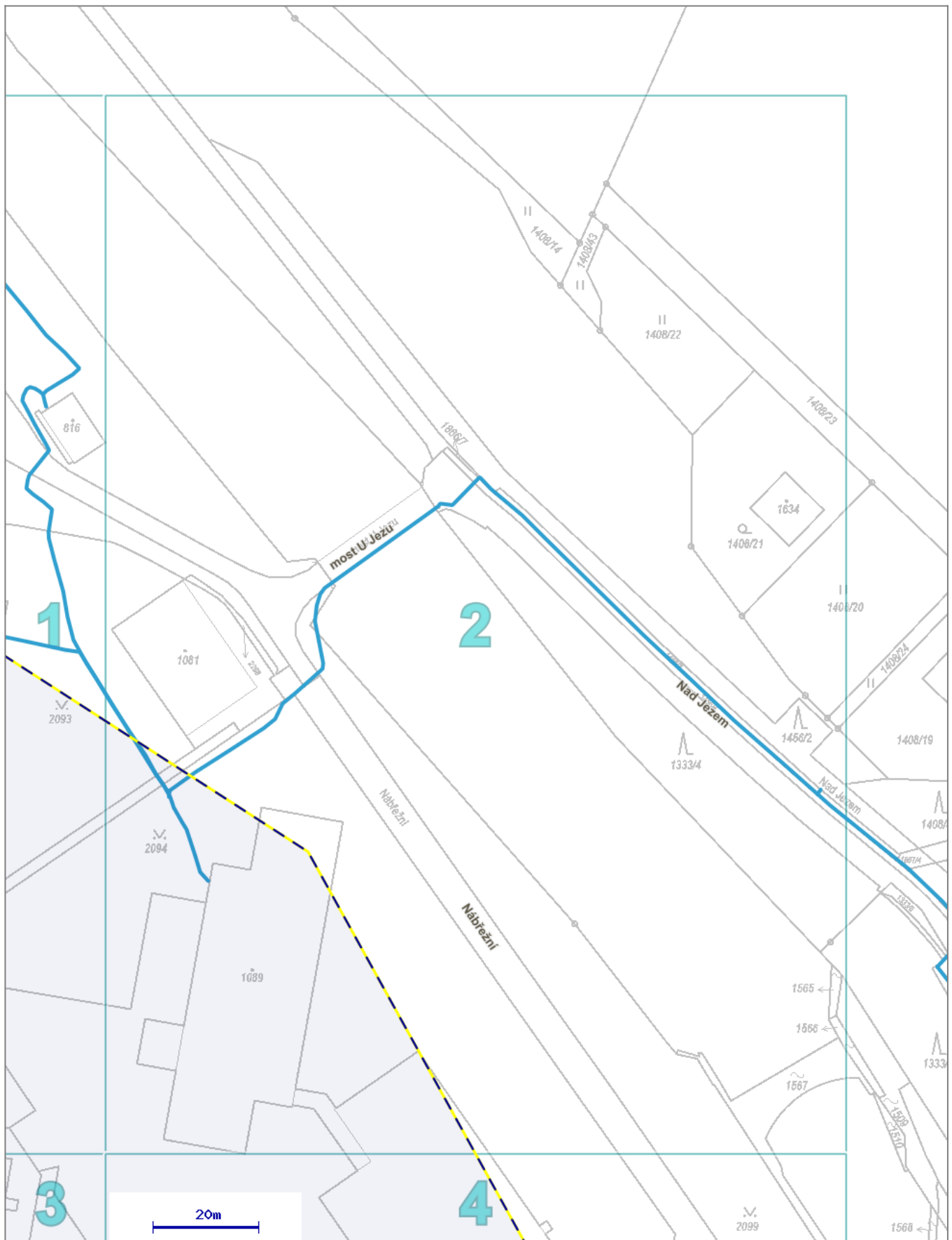
S pozdravem

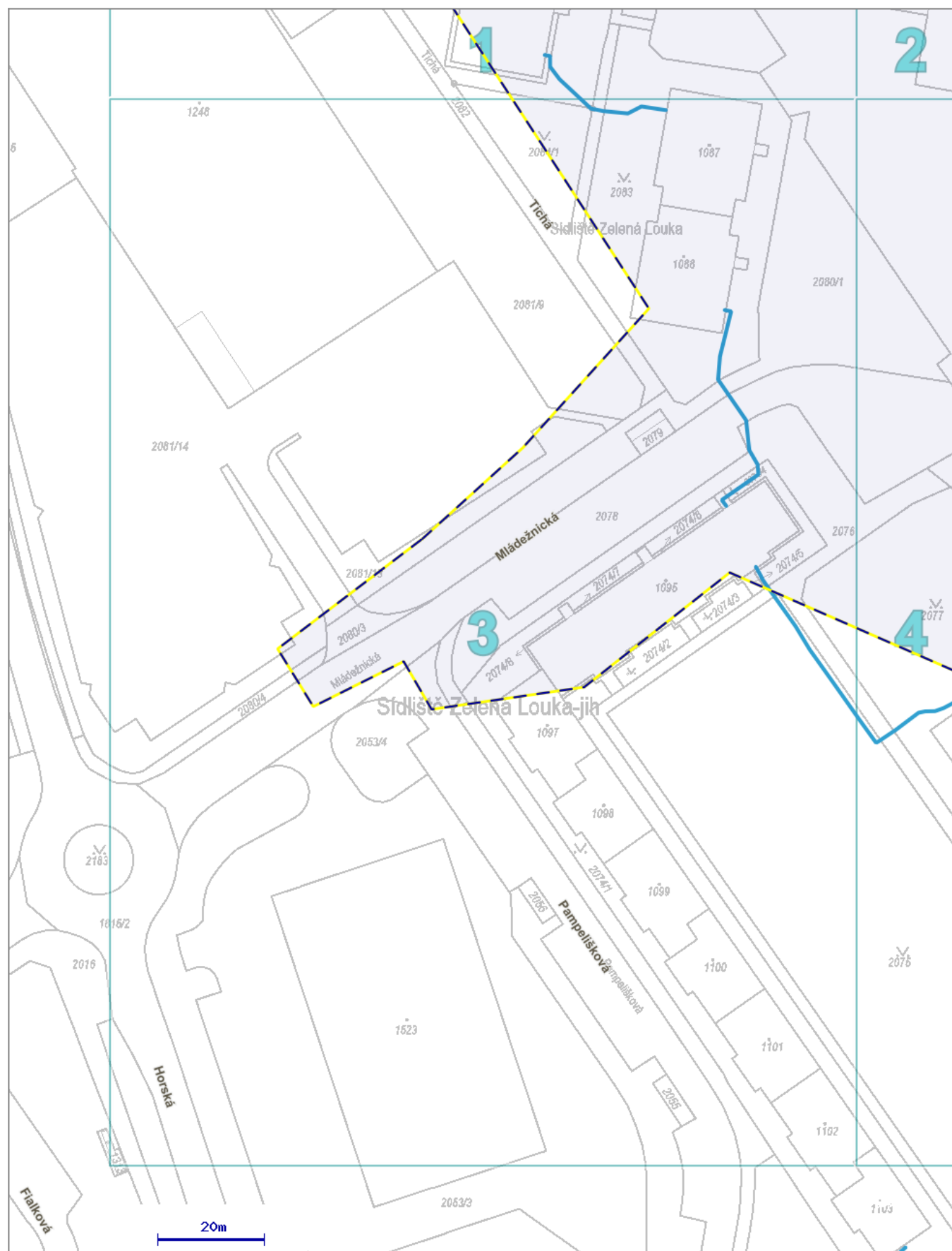
HD internet s.r.o.
Křižíkova 65
Trutnov
541 01
IČ 04607821













Legenda



zájmové území



průběh sítí v našem majetku





MĚSTSKÝ ÚŘAD TRUTNOV

Doručení:
dle rozdělovníku

Spisová zn.: 2023/15163/REK
Číslo jednací: MUTN 8601/2024
Spisový zn.: 329.3
Skartační zn.: A/15

Vyřizuje: Ing. Kateřina Rejlová
Telefon: 499 803 248
E-mail: rejlova@trutnov.cz

Datum: 25.01.2024

Koordinované závazné stanovisko dle § 4 odst. 7) zákona č. 183/2006 Sb., o územním plánování a stavebním řádu (stavební zákon), ve znění pozdějších předpisů

Městský úřad Trutnov jako orgán veřejné správy v souladu s § 4 odst. 7 zákona č. 183/2006 Sb., o územním plánování a stavebním řádu (stavební zákon), ve znění pozdějších předpisů, vydává na základě žádosti ze dne 05.12.2023s prodloužením lhůty k vydání koordinovaného závazného stanoviska o 30 dnů žadateli: **město Trutnov, IČO: 00278360, Slovanské náměstí 165, 541 16 Trutnov** k projektové dokumentaci zpracované v říjnu 2022 Ing. Ivanem Šírem, Haškova 1714/3, Hradec Králové pod zakázkovým číslem 22053 pro společné územní a stavební řízení

Rekonstrukce komunikace a parkovacích ploch v ulici Mládežnická a Tichá Trutnov - k.ú. Horní Staré Město

toto koordinované závazné stanovisko:

1. Závazná stanoviska dotčených orgánů státní správy

Ochrana přírody a krajiny

Městský úřad Trutnov, Odbor životního prostředí, orgán ochrany přírody, jako místně příslušný podle ustanovení § 11 zákona č. 500/2004 Sb., správní řád, ve znění pozdějších předpisů (dále jen „správní řád“) a věcně příslušný podle ustanovení § 76 odst. 1 písm. a) zákona ČNR č. 114/1992 Sb., o ochraně přírody a krajiny, ve znění pozdějších předpisů (dále jen "zákon"), na základě žádosti **města Trutnov, IČO: 00278360, Slovanské náměstí 165, 541 16 Trutnov**, k projektové dokumentaci zpracované v říjnu 2022 Ing. Ivanem Šírem, Haškova 1714/3, Hradec Králové pod zakázkovým číslem 22053 pro společné územní a stavební řízení na stavbu: „**Rekonstrukce komunikace a parkovacích ploch v ulici Mládežnická a Tichá Trutnov - k.ú. Horní Staré Město**“



jako dotčený orgán v souladu s ust. § 4 odst. 2 písm. a) zákona č. 183/2006 Sb., o územním plánování a stavebním řádu ve znění pozdějších předpisů (dále jen stavební zákon) a ust. § 149 odst. 1 správního řádu, podle ust. § 8 odst. 6 zákona vydává závazné stanovisko:

I.

uděluje souhlas k pokácení:

dřevin

č. 1 borovice lesní o obvodu kmene	94 + 91 cm, rostoucí na p.p.č. 2076
č. 7 borovice černá o obvodu kmene	119 cm, rostoucí na p.p.č. 2076
č. 9 borovice černá o obvodu kmene	85 cm, rostoucí na p.p.č. 2095
č. 28 lípa srdčitá o obvodu kmene	166 cm, rostoucí na p.p.č. 2094
č. 29 lípa srdčitá o obvodu kmene	154 cm, rostoucí na p.p.č. 2094
č. 33 líska turecká o obvodu kmene	91 cm, rostoucí na p.p.č. 2090
č. 34 líska turecká o obvodu kmene	100 cm, rostoucí na p.p.č. 2090
vše v k.ú. Horní Staré Město, obec Trutnov	

zapojeného porostu

K3 (zerav, ptačí zob, jalovec, borovice kleč)	57 m ²	rostoucí na p.p.č. 2095
K4 (jabloň, jalovec)	13 m ²	rostoucí na p.p.č. 2095
K5 (skalník, jalovec, svída)	23 m ²	rostoucí na p.p.č. 2095
K6 (skalník, jalovec, vrba, ruj, tis)	23 m ²	rostoucí na p.p.č. 2095
K7 (skalník, jalovec, svída, ruj, jedle)	23 m ²	rostoucí na p.p.č. 2095
K17 (jalovec, dříšťál)	62 m ²	rostoucí na p.p.č. 2095
vše v k.ú. Horní Staré Město, obec Trutnov.		

Toto závazné stanovisko není povolením ke kácení dřevin, ale je vydáno pro účely společného územního a stavebního řízení, vedeného stavebním úřadem pro stavbu: „Rekonstrukce komunikace a parkovacích ploch v ulici Mládežnická a Tichá Trutnov - k.ú. Horní Staré Město“, dle předložené projektové dokumentace zpracované v říjnu 2022 Ing. Ivanem Šírem, Haškova 1714/3, Hradec Králové pod zakázkovým číslem 22053 pro společné územní a stavební řízení.

Souhlas se vydává za předpokladu dodržení uvedených podmínek:

1. Kácení dřevin je možné provést pouze v případě realizace výše uvedené stavby: „Rekonstrukce komunikace a parkovacích ploch v ulici Mládežnická a Tichá Trutnov - k.ú. Horní Staré Město“, dle předložené projektové dokumentace zpracované v říjnu 2022 Ing. Ivanem Šírem, Haškova 1714/3, Hradec Králové pod zakázkovým číslem 22053 pro společné územní a stavební řízení.
2. Kácení dřevin není omezeno dobou vegetačního klidu, pouze hnízdním obdobím ptáku (které je v našich podmínkách duben – srpen) a dále je vázáno na vlastní zahájení a realizaci stavby.

II.**stanovuje povinnost provedení náhradní výsadby**

Investorovi městu Trutnov, IČO: 00278360, Slovanské náměstí 165, 541 16 Trutnov, dle § 9 odst. 1 zákona povinnost provedení náhradní výsadby dřevin (stromů a keřů) ke kompenzaci ekologické újmy, za těchto podmínek:

1. Bude provedena náhradní výsadba v místě stavby a to: 10 ks malokorunných stromů (např. líska turecká nebo kultivary rodu prunus, acer, tilia,) a 50 ks keřů dorůstajících minimální výšky 1 m (např. tavolník, kdoulovec, zlatice, dřišťál, komule Davidova, kalina apod.) Na vhodném místě na p.p.č. 2076, 2077, 2083, 2085, 2090, 2092, 2093, 2094, 2095, 2081/13, 2081/9, 2084/2, 2086/1, 2091/2 vše v Horní Staré Město.
2. Nově vysazované stromy budou mít minimální obvod kmene 10 - 12 cm, keře budou kontejnerované o minimální výšce 50 cm, kmínky stromů budou opatřeny chráničkou proti poškození při sečení a ohryzu, dále budou zajištěny třemi kotvicími kůly, na krytí zákonů s keři použít geotextilii, samotnou geotextilii zasypat mulčovací kůrou.
3. Současně se stanovuje povinnost pečovat o vysazené dřeviny po dobu 5 let, ode dne provedení výsadby. Následná péče bude spočívat v provádění pravidelné zálivky, sekání okolní trávy, odplevelení, hnojení, v případě úhynu dojde k výsadbě nových dřevin, dle potřeby opravy kotvení a provádění pěstebních řezů.
4. Náhradní výsadba dřevin bude provedena nejpozději k datu závěrečné kolaudační prohlídky stavby. Splnění náhradní výsadby bude oznámeno správnímu orgánu nejdéle do 10 dnů od provedení výsadby.
5. V případě výkopových prací v blízkosti dřevin rostoucích mimo les je nutné dodržet normy na ochranu dřevin č. ČSN 83 90 61.

Žadatel

město Trutnov, IČO: 00278360, Slovanské náměstí 165, 541 16 Trutnov

Odůvodnění:

Předmětem projektové dokumentace je rekonstrukce místní komunikace, přilehlých parkovacích ploch a přidruženého prostoru v ulicích Mládežnická a Tichá v Trutnově, v části Horní Staré Město. Místopisně se stavba týká místní komunikace a přidruženého prostoru v ulici Mládežnická od křižovatky s ulicí Pampelišková až po parkovací plochy v prostoru před základní školou, dále se jedná o rekonstrukci uličního prostoru v ulici Tichá od křížení s ul. Mládežnická až po křižovatku s ul. Kopretinová.

Záměrem stavby je rekonstrukce a změna uspořádání celého uličního prostoru v ulici Mládežnická a Tichá v Trutnově, části Staré Horní Město. Dojde k výměně konstrukčních vrstev komunikací, k částečnému přetrasování komunikací a jejich propojení, k usměrnění a zklidnění dopravy v místě základní školy a k organizovanému parkování v těchto ulicích pomocní výstavby parkovacích zálivů a pásů a pomocí rozšíření stávajících neuspořádaných zpevněných asfaltových ploch na usměrněné parkovací plochy. Dále dojde k výstavbě chodníkových a zelených ploch. Všechny chodníkové plochy budou doplněny o bezbariérové prvky. Dojde k zajištění řádného odvodnění zpevněných ploch pomocí systému stávajících uličních vpustí a neřízeného vsaku pomocí zelených ploch a systému drenážních dlaždic v plochách parkovacího stání. S ohledem na stavební práce, výstavbu nových objektů a stavu stávající zeleně, dojde k vykácení nezbytného množství vegetace v místě stavby.

Orgán OPK provedl dne 05.01.2024 šetření v terénu, za účelem ověření skutečného stavu dřevin na pozemku, ze kterého byl sepsán protokol. Při šetření byly identifikovány předmětné dřeviny, určené v projektové dokumentaci - v situaci zeleně, ke kácení. Byly přeměřeny obvody kmenů ve výšce 1,3 m nad zemí, dále byl prověřen zdravotní stav stromů a jeho umístění na ploše. Jednání se zúčastnil správní orgán zastoupený oprávněnou úřední osobou Ing. Monikou Benešovou.

Na celém řešeném území byl proveden dendrologický průzkum v září 2023. V lokalitě bylo zhodnoceno 41 stromů a 34 keřů a keřových skupin. Ze stromů se v lokalitě nachází zejména

jehličnaté stromy, vysázené pravděpodobně v době vzniku sídliště. Mezi staršími stromy se nachází i několik mladých, nedávno vysazených. Z hodnotnějších dřevin lze zmínit dvě douglasky u budovy základní školy (č. 14 a 15), mladé, nedávno vysazené habry č. 5 a 6 a mohutnou jedli č. 40. Tyto dřeviny budou zachovány a je třeba důsledně chránit před vlivy stavby.

Keřové patro je zastoupeno množstvím druhů, zejména různými kultivary jehličnanů. Výsadby ve vyvýšených záhonech budou odstraněny z důvodů stavby.

Číslování dřevin dle technické zprávy – dendrologický průzkum SO 001 – příprava území D.1.9.1. – Inventarizační tabulka stromy a keře.

Konkrétně je navrženo kácení následujících dřevin (uvedeny jsou pouze dřeviny podléhající povolení ke kácení) :

č. 1 borovice lesní o obvodu kmene	94 + 91 cm,
č. 7 borovice černá o obvodu kmene	119 cm,
č. 9 borovice černá o obvodu kmene	85 cm, roste ve vyvýšeném záhoně
č. 28 lípa srdčitá o obvodu kmene	166 cm, odhalené kořeny, výrazný náklon, vyvrací se
č. 29 lípa srdčitá o obvodu kmene	154 cm, tlakové větvení, ubývající vitalita
č. 33 líska turecká o obvodu kmene	91 cm, ubývající vitalita, výmladky, suchý vrchol
č. 34 líska turecká o obvodu kmene	100 cm, ubývající vitalita, výmladky, suchý vrchol

Jedná se převážně o dospělé jedince, kteří tvoří původní úpravu – ozelenění lokality. Jedná se o dřeviny, které rostou v budoucím staveništi, na okraji staveniště a také dřeviny u kterých by v průběhu stavby (při stavebních pracích) došlo k výraznému poškození kořenového systému, korun a kmenů a dále dřeviny v rozhledových trojúhelnících. Dřeviny jsou celkově ve zhoršeném zdravotním stavu, kdy u dřevin je patrná přítomnost poškození na kmeni či větvích, patrné symptomy infekce dřevními houbami pouze v počátečních fázích vývoje, přítomnost suchých, vylomených či zlomených větví, ojediněle přítomnost výletových otvorů, vyvíjející se tlakové větvení v kosterním větvení, ojediněle přítomnost trhlin a rakovinných útvarů, nerovnováha přírůstu podnože a roubu. Dřeviny 29, 33 a 34 jsou ve výrazně zhoršeném zdravotním stavu, kdy u dřevin jsou mechanická poškození kmene se symptomy infekce dřevními houbami, významnější výskyt výletových otvorů, rozsáhlejší symptomy infekce kosterních větví, odlomená část koruny, vyvinuté tlakové vidlice, podezření na zásah do mechanicky významného kořenového talíře, v případě souběhu dvou a více výše uvedených defektů. Celkově u dřevin zdravotní stav vyhodnotil orgán OPK jako uspokojivý až špatný, vitalitu jako dobrou až dostatečnou, perspektivu jako střednědobou - krátkodobou. Provozní bezpečnost byla vyhodnocena jako uspokojivá - snižena. Dřeviny rostou v prostoru stavby, není možné jejich zachování ani efektivní přesazení.

Zapojené porosty

K3 (zerav, ptačí zob, jalovec, borovice kleč)	57 m ²
K4 (jabloň, jalovec)	13 m ²
K5 (skalník, jalovec, svída)	23 m ²
K6 (skalník, jalovec, vrba, ruj, tis)	23 m ²
K7 (skalník, jalovec, svída, ruj, jedle)	23 m ²
K17 (jalovec, dříšťál)	62 m ²

Jedná se o dospívající jedince stromů a dospělé jedince vzrostlých keřů, rostoucí ve vyvýšených záhonech, kde tvoří doplněk výsadby vzrostlých stromů. Dřeviny jsou vesměs v dobrém zdravotním stavu, s dobrou vitalitou, střednědobou perspektivou a vysokou provozní bezpečností. Zapojené porosty rosou v prostoru stavby a stavbu nelze realizovat bez odstranění vyvýšených záhonů a dřevin, které v nich rostou.

U všech dřevin shledal orgán OPK význam hygienický a zdravotní (snižování prašnosti, zlepšování mikroklimatu, tvorba kyslíku), který je průměrný. Dále byla zjištěna ekologická funkce (dřeviny mohou být využívány jako biotop živočichů, při přeletech ptactva k odpočinku), kterou orgán OPK zhodnotil jako průměrnou, estetická funkce je u dřevin nadprůměrná. Jedná se o dřeviny, které jsou součástí ozelenění sídliště – jsou součástí městské zeleně, rostou v silně frekventovaném

prostoru, který vhodným způsobem doplňují. **Celkově orgán OPK zhodnotil, že jednotlivé stromy a zapojený porost mají průměrný funkční a nadprůměrný estetický význam.**

Dřeviny a keře navržené ke kácení, které nepodléhají povolení ke kácení nebyly správním orgánem zahrnuty do výroku tohoto závazného stanoviska, neboť pro jejich pokácení není vyžadováno povolení (souhlas) dle ust. § 8 odst. 6 zákona. Konkrétně se jedná o následující dřeviny: dřevina č. 2, 10, 11, 16, 17, 18, 19, 20, 21, 30, 35 a zapojený porost K33.

Správní orgán se zabýval důvody uvedenými žadatelem, kterými je realizace stavby „Rekonstrukce komunikace a parkovacích ploch v ulici Mládežnická a Tichá Trutnov - k.ú. Horní Staré Město“, dle předložené projektové dokumentace zpracované v říjnu 2022 Ing. Ivanem Šírem, Haškova 1714/3, Hradec Králové pod zakázkovým číslem 22053 pro společné územní a stavební řízení. Posuzované dřeviny rostou v prostoru stavby. Výše uvedený důvod ke kácení je závažného charakteru.

Z důvodu realizace stavby správní orgán omezil kácení pouze hnízdním obdobím ptáků. K omezení doby kácení správní orgán konstatuje, že za období vegetačního klidu je obecně považována na našem území doba mezi 1. listopadem a 31. březnem, kdy tento čas je ke kácení stromů vyhláškou doporučen. Vegetační období lze chápat jako čas, kdy se většina stromů nachází ve fázi opadu listů. Dalším důvodem pro povolení kácení dřevin v době vegetačního klidu je ochrana živočichů, vázaných na stromy, například hnízdících ptáků, kdy tuto ochranu svou podmínkou správní orgán zajistil. Vyhláška č. 189/2013 Sb. uvádí formulaci kácení se provádí „zpravidla v období vegetačního klidu“ a samotné období vegetačního klidu není žádným předpisem jednoznačně definováno. Současně uvedenou podmínkou byla zachována ochrana živočichů vázaných na dřeviny – hnízdících ptáků.

Veřejný zájem spočívající v naplnění sociálních potřeb obyvatel, v tomto případě zklidněním dopravy v okolí základní školy, který bude zajištěn v rámci rekonstrukce komunikace a vybudování parkovacích míst v ulici Tichá a Mládežnická v tomto případě převažuje nad veřejným zájmem spočívajícím v ochraně přírody, potažmo v ochraně dřevin rostoucích mimo les.

Správní orgán se zabýval vzniklou ekologickou újmou za dřeviny určené ke kácení, a proto ve stanovisku uložil náhradní výsadbu nových dřevin. Náhradní výsadba byla nařízena přímo na pozemcích investora v prostoru stavby. S ohledem na omezený prostor, byly zvoleny malokorunné stromy a keře, které vhodným způsobem doplní ozelenění lokality a městský prostor. Jako náhradní výsadbu nařídil správní orgán 10 malokorunných stromů a 50 keřů o minimální výšce v dospělosti 1 m a to vše v prostoru plánované stavby – rekonstrukce ulic Mládežnická a Tichá.

V prvních letech po výsadbě bude ekologická hodnota dřevin nižší, než je současná hodnota kácených dřevin, avšak s růstem dřevin se bude tato hodnota zvyšovat. V podmínkách uložené náhradní výsadby správní orgán konkretizuje, kde a jaké mají být výsadby provedeny, termín pro provedení s následným ohlášením správnímu orgánu a také následnou péči a ošetřování.

Při posouzení předmětných dřevin správní orgán vycházel z projektové dokumentace, ze zjištění při šetření (kde byly prověřeny důvody žádosti, zhodnotila se vitalita dřevin, jejich zdravotní stav, funkční a estetický význam) a ze svých zjištění a úvah.

Orgán OPK se zabýval důvody ke kácení dřevin a na základě předložených a zjištěných podkladů dospěl k závěru, že uvedené důvody ke kácení (realizace stavby rekonstrukce komunikace a parkovacích míst) jsou u dřevin závažné důvody ke kácení.

Poučení:

Podle ustanovení § 149 správního řádu není závazné stanovisko vydané podle § 4 odst. 2 zákona 114/1992 Sb. samostatným rozhodnutím a nelze proti němu podat odvolání. Jeho obsah je závazný pro výrokovou část správního orgánu vydávajícího ve věci rozhodnutí. Obsah závazného stanoviska tedy lze napadnout odvoláním proti rozhodnutí tohoto příslušného správního orgánu.

Oprávněná úřední osoba: Ing. Monika Benešová

Doprava na pozemních komunikacích

Městský úřad Trutnov, Odbor výstavby, jako příslušný správní úřad k uplatnění závazného stanoviska v územním řízení z hlediska řešení místních a účelových komunikací podle § 40 odst. 4) písm. d) zákona č. 13/1997 Sb., o pozemních komunikacích, ve znění pozdějších předpisů (dále jen "zákon o pozemních komunikacích"), ve smyslu ust. § 4 odst. 2 písm. a) zákona č. 183/2006 Sb., o územním plánování a stavebním řádu, ve znění pozdějších předpisů (dále jen "stavební zákon") ve spojení s ustanovením § 334a zákona č. 283/2021 Sb., stavební zákon, ve znění pozdějších předpisů, v souladu s § 149 odst. 1 zákona č. 500/2004, správní řád, ve znění pozdějších předpisů (dále jen správní řád) vydává toto závazné stanovisko:

s vydáním společného územního a stavebního povolení na stavbu

“Rekonstrukce komunikace a parkovacích ploch v ulici Mládežnická a Tichá“, obec Trutnov

souhlasí

Odůvodnění

Městský úřad Trutnov, Odbor výstavby, oddělení silničního hospodářství a dopravy posoudil předložený záměr, s jeho realizací souhlasí bez podmínek.

Městský úřad Trutnov, Odbor výstavby, oddělení silničního hospodářství a dopravy je podle § 40 odst. 4 písm. d) zákona o pozemních komunikacích příslušný správní úřad k uplatnění závazného stanoviska v územním řízení z hlediska řešení místních a účelových komunikací.

Zpracovatel projektové dokumentace: Ing. Ivan Šír, projektování dopravních staveb a.s., IČO: 287 86 793, Haškova 1714/3, 500 02 Hradec Králové

Jedná se o stavbu dopravní infrastruktury. Záměrem stavby je rekonstrukce a změna uspořádání celého uličního prostoru v ulici Mládežnická a Tichá v Trutnově, části Staré Horní Město. Dojde k výměně konstrukčních vrstev komunikací, k částečnému přetrasování komunikací a jejich propojení, k usměrnění a zklidnění dopravy v místě základní školy a k organizovanému parkování v těchto ulicích pomocní výstavby parkovacích zálivů a pásů a pomocí rozšíření stávajících neuspořádaných zpevněných asfaltových ploch na usměrněné parkovací plochy. Dále dojde výstavbě chodníkových a zelených ploch. Všechny chodníkové plochy budou doplněny o bezbariérové prvky. Dojde k zajištění řádného odvodnění zpevněných ploch pomocí systému stávajících uličních vpustí a neřízeného vsaku pomocí zelených ploch a systému drenážních dlaždic v plochách parkovacího stání.

Dokumentace obsahuje stavební objekty: SO 001 Příprava území, SO 120 Místní komunikace, SO 121 Parkovací plochy, SO 134 Chodníky, SO 190 Trvalé dopravní značení a SO 901 Dopravně inženýrská opatření

Městský úřad Trutnov, Odbor výstavby, oddělení silničního hospodářství a dopravy v pozici dotčeného orgánu v souladu s ustanovením § 40 odst. 1 zákona o pozemních komunikacích chrání vymezené veřejné zájmy a posuzuje možné důsledky řešení, které má být v územním řízení přijato, z hlediska zájmů sledovaných tímto zákonem a vyhláškou č. 104/1997 Sb., kterou se provádí zákon o pozemních komunikacích, ve znění pozdějších předpisů (dále také prováděcí vyhláška).

Příslušný správní orgán posuzuje, zda jsou v odpovídající míře řešeny obecné technické požadavky na výstavbu, tzn. obecné technické požadavky na komunikaci. Obecné technické požadavky na komunikaci stanoví vyhláška č. 104/1997 Sb., kterou se provádí zákon o pozemních komunikacích, ve znění pozdějších předpisů. Dle těchto požadavků se při přípravě staveb, výstavbě komunikací a jejich stavebních úpravách postupuje podle zvláštních předpisů (stavební zákon, vyhláška č. 398/2009 Sb., o obecných technických požadavcích zabezpečujících bezbariérové užívání stavby, ve znění pozdějších předpisů) a souvisejících českých technických norem (normy jsou uvedeny v příloze č. 1 prováděcí vyhlášky). Splnění těchto obecných požadavků na výstavbu se považuje za splnění požadavků daných zákonem.

Vyhláška č. 104/1997 Sb., kterou se provádí zákon o pozemních komunikacích neklade žádné specifické nároky na uvedenou stavbu. Nově navržené sjezdy popř. úprava stávajících je řešena v souladu s uvedenou vyhláškou. Vyhláška č. 398/20009 Sb., o obecných technických požadavcích zabezpečujících bezbariérové užívání staveb je dodržena.

Osoba oprávněná zpracovat dokumentaci odpovídá ve smyslu ustanovení § 159 stavebního zákona za správnost, celistvost a úplnost jím zpracované dokumentace, zejména respektování požadavků z hlediska ochrany veřejných zájmů a za jejich koordinaci. Je povinna dbát právních předpisů a obecných požadavků na výstavbu. Zpracovatel deklaruje dodržení norem, technických a kvalitativních podmínek staveb pozemních komunikací (např. ČSN 73 6110 Projektování místních komunikací, vyhl. č. 398/2009 Sb., o obecných technických požadavcích zabezpečujících bezbariérové užívání staveb). Bezpečnost při užívání je zajištěna respektováním obecných technických požadavků na výstavbu a návrhových norem.

Nové dopravní napojení popř. úprava stávajícího dopravního napojení podléhající povolení v smyslu § 10 zákona o pozemních komunikacích bude posouzena a povolena na základě samostatné žádosti stavebníka vedeného pod spis.zn. 2021/673/V/JAL..

Vzhledem k tomu, že nebyly zjištěny rozpory s uvedenými právními předpisy, které by bránily vydat rozhodnutí o umístění a povolení předmětné stavby, bylo vydáno výše uvedené souhlasné závazné stanovisko.

Oprávněná úřední osoba: Ing. Iva Křemenská

Územní plánování

Městský úřad Trutnov - Odbor rozvoje města, oddělení územního plánování, jako příslušný orgán územního plánování příslušný podle § 6 odst. 1 písm. e) zákona č. 183/2006 Sb., o územním plánování a stavebním řádu (stavební zákon), ve znění pozdějších předpisů (dále jen „stavební zákon“), posoudil záměr podle § 96b odst. 1 stavebního zákona a shledal, že vyvolává změnu v území. Přezkoumal podle § 96b odst. 3 stavebního zákona z hlediska souladu s politikou územního rozvoje, s územně plánovací dokumentací a z hlediska uplatňování cílů a úkolů územního plánování záměr

„Rekonstrukce komunikace a parkovacích ploch v ulici Mládežnická a Tichá“,

který řeší rekonstrukci místní komunikace, přilehlých parkovacích ploch a přidruženého prostoru v ul. Mládežnická a Tichá na p.p.č. st. 1089, 2048, 2049, 2074/1, 2074/4, 2076, 2077, 2078, 2079, 2080/1, 2080/3, 2080/4, 2081/9, 2081/13, 2081/14, 2081/15, 2082, 2083, 2084/2, 2085, 2086/1, 2087, 2088/1, 2089, 2090, 2091/1, 2091/2, 2091/3, 2091/4, 2091/5, 2092, 2093, 2094, 2095 v katastrálním území Horní Staré Město, obec Trutnov. Navržena je rekonstrukce a změna uspořádání celého uličního prostoru v ul. Mládežnická a Tichá. Dojde k výměně konstrukčních vrstev komunikací, k částečnému přetrasování komunikací a jejich propojení, k usměrnění a zklidnění dopravy v místě základní školy a k organizovanému parkování v těchto ulicích pomocí výstavby parkovacích zálivů a pásů a pomocí rozšíření stávajících neuspořádaných zpevněných asfaltových ploch na usměrněné parkovací plochy. Dále dojde k výstavbě chodníkových a zelených ploch. Všechny chodníkové plochy budou doplněny o bezbariérové prvky. Dojde k zajištění řádného odvodnění zpevněných ploch pomocí systému stávajících uličních vpustí a neřízeného vsaku pomocí zelených ploch a systému drenážních dlaždic v plochách parkovacího stání.

Celková délka rekonstrukce komunikací je 330 m.

ZÁVĚRY POSOUZENÍ:**Záměr je přípustný po splnění podmínky:**

- Záměr bude umístěn a proveden v souladu s částí předložené dokumentace, která je přílohou tohoto závazného stanoviska; další podmínky pro přípravu a uskutečnění záměru se nestanoví.

PLATNOST ZÁVAZNÉHO STANOVISKA:

Závazné stanovisko platí 2 roky ode dne vydání.

ODŮVODNĚNÍ:

Při vydání závazného stanoviska vycházel odbor rozvoje města, jako orgán územního plánování, z následujících podkladů předložených žadatelem:

- projektové dokumentace pro společné povolení, zak.č. 22053, zpracované v říjnu 2022 projektantem: Ing. Ivan Šír, projektování dopravních staveb CZ s. r. o., IČ: 65962914, Haškova 1714/3, 500 02 Hradec Králové, ČKAIT: 0600809.

Kromě podkladů předložených žadatelem vycházel odbor rozvoje města, jako orgán územního plánování, z:

- Politiky územního rozvoje České republiky, ve znění Aktualizace č. 1 schválené vládou České republiky dne 15. 4. 2015, usnesením vlády č. 276, Aktualizace č. 2 a č. 3 schválených vládou České republiky dne 2. 9. 2019, usnesením vlády č. 629/2019 a č. 630/2019, a Aktualizace č. 5 schválené vládou České republiky dne 17. 8. 2020, usnesením vlády č. 833/2020, a Aktualizace č. 4 schválené vládou České republiky dne 12. 7. 2021, usnesením vlády č. 618/2021, a Aktualizace č. 6 schválené vládou České republiky dne 19. 7. 2023, usnesením vlády č. 542/2023 (dále jen „PÚR“),
- Zásad územního rozvoje Královéhradeckého kraje, vydaných dne 8. 9. 2011, usnesením zastupitelstva Královéhradeckého kraje č. 22/1564/2011, s nabytím účinnosti dne 16. 9. 2011, ve znění Aktualizace č. 1 a 2, vydané jako opatření obecné povahy dne 17. 6. 2019, usnesením zastupitelstva Královéhradeckého kraje č. ZK/21/1643/2019, s nabytím účinnosti dne 12. 7. 2019, a Aktualizace č. 4, vydané jako opatření obecné povahy dne 22. 6. 2020, usnesením zastupitelstva Královéhradeckého kraje č. ZK/29/2304/2020, s nabytím účinnosti dne 18. 7. 2020, a Aktualizace č. 3, vydané jako opatření obecné povahy dne 22. 3. 2021, usnesením zastupitelstva Královéhradeckého kraje č. ZK/4/200/2021, s nabytím účinnosti dne 16. 4. 2021, a Aktualizace č. 5, vydané jako opatření obecné povahy dne 27. 3. 2023, usnesením zastupitelstva Královéhradeckého kraje č. ZK/18/1306/2023, s nabytím účinnosti dne 9. 5. 2023 (dále jen „ZÚR“),
- Územního plánu Trutnov, vydaného formou opatření obecné povahy na základě usnesení ZM Trutnov č. 2011-266/4 dne 19. 9. 2011, s nabytím účinnosti dne 5. 10. 2011 a Změny č. 1 Územního plánu Trutnov, vydané formou opatření obecné povahy na základě usnesení ZM Trutnov č. 2015-147/3 ze dne 22. 6. 2015, s nabytím účinnosti dne 10. 7. 2015, Změny č. 2 ÚP Trutnov vydané na základě usnesení ZM Trutnov č. 2019-167/4 ze dne 16. 9. 2019, s nabytím účinnosti dne 5. 10. 2019, a Změny č. 3 Územního plánu Trutnov, vydané formou opatření obecné povahy na základě usnesení ZM Trutnov č. ZM_2021-38/1 ze dne 1. 3. 2021, s nabytím účinnosti dne 18. 3. 2021 (dále jen „ÚP“).

Orgán územního plánování, posoudil podle § 96b odst. 1 stavebního zákona záměr a shledal, že vyvolává změnu v území. Přezkoumal záměr podle § 96b odst. 3 stavebního zákona, zda je přípustný z hlediska souladu s politikou územního rozvoje a územně plánovací dokumentací a z hlediska uplatňování cílů a úkolů územního plánování, či nikoliv.

Orgán územního plánování přezkoumal **soulad záměru s Politikou územního rozvoje České republiky v platném znění**. PÚR stanovuje republikové priority pro zajištění udržitelného rozvoje území, které jsou formulovány v čl. 14 – 32. Při posuzování záměru považoval orgán územního plánování za relevantní především prioritu označenou jako „(24) Vytvářet podmínky pro zlepšování

dostupnosti území rozšiřováním a zkvalitňováním dopravní infrastruktury s ohledem na potřeby veřejné dopravy a požadavky ochrany veřejného zdraví, zejména uvnitř rozvojových oblastí a rozvojových os. Možnosti nové výstavby je třeba dostatečnou veřejnou infrastrukturou přímo podmínit. Vytvářet podmínky pro zvyšování bezpečnosti a plynulosti dopravy, ochrany a bezpečnosti obyvatelstva a zlepšování jeho ochrany před hlukem a emisemi, s ohledem na to vytvářet v území podmínky pro environmentálně šetrné formy dopravy (např. železniční, cyklistickou).“

Z PÚR dále vyplývá, že město Trutnov spadá do Rozvojové osy OS4 Praha – Hradec Králové/Pardubice – Trutnov – hranice ČR/Polsko (- Wroclaw). Další větev rozvojové osy je Praha – Kolín – Chvaletice – Pardubice (podél železničního spojení Praha – Kolín – Pardubice). Jedná se o území ovlivněné výstavbou dálnice D11 a jejím připravovaným pokračováním Hradec Králové – Jaroměř – Trutnov – hranice ČR/Polsko (- Walbrzych), železniční tratí v úseku Praha – Kolín – Pardubice a spolupůsobením center Nymburk, Poděbrady, Kolín, Jaroměř, Dvůr Králové nad Labem a Trutnov. Navazuje na rozvojovou osu v zahraničí. Řešená stavba nijak nekoliduje s výše uvedenými republikovými záměry.

Záměry vyplývající z PÚR včetně republikových priorit pro zajištění udržitelného rozvoje území slouží ke zpřesnění v územně plánovací dokumentaci Královéhradeckého kraje, tedy v Zásadách územního rozvoje Královéhradeckého kraje, ve znění Aktualizací č. 1, 2, 3, 4 a 5 a v rozsahu správních území dotčených obcí a měst, tedy rovněž i ke zpřesnění, resp. naplnění výše uvedené priority podrobnějším řešením v územním plánu. Pro území, ve kterém je záměr umisťován, je vydána územně plánovací dokumentace – územní plán Trutnov, jež výše uvedené úkoly stanovené pro územní plánování naplňuje formou stanovení podmínek pro funkční využití jednotlivých ploch.

Posuzovaný záměr není předmětem řešení tohoto celostátního rozvojového dokumentu.

Orgán územního plánování, přezkoumal **soulad záměru se Zásadami územního rozvoje Královéhradeckého kraje v platném znění**. ZÚR vymezují pro území obce Trutnov Rozvojovou osu OS4 Praha – Hradec Králové / Pardubice (podél dálnice D11) – Trutnov – hranice ČR / Polsko (- Wroclaw), kde je pro obec Trutnov stanoveno následující:

- *vymezovat plochy pro podporu ekonomického rozvoje a podporu rozvoje lidských zdrojů především v zastavěných územích měst Chlumec nad Cidlinou, Nový Bydžov, Dvůr Králové nad Labem a Trutnov a v bezprostřední vazbě na ně v území s odpovídajícími podmínkami dopravní obslužnosti, a dále v plochách s optimální dopravní vazbou na mimoúrovňové křižovatky na dálnici D11, při zohlednění ochrany krajinného rázu a zachování migrační propustnosti krajiny; pro tyto účely přednostně nově využívat území ploch přestavby,*
- *vytvářet na území města Trutnov územní předpoklady pro rozvoj zařízení a aktivit cestovního ruchu vytvářejících zázemí pro cestovní ruch v Krkonošském národním parku, zejména pak pro rozvoj plošně a provozně náročných ubytovacích, sportovních či kulturních zařízení a dalších služeb pro turisty, které s ohledem na zvýšené nároky na ochranu přírody a krajiny není v potřebné kapacitě možné na území Krkonošského národního parku rozvíjet,*
- *na území měst vytvářet územní podmínky pro rozvoj městských forem turistiky, zejména poznávací turistiky a kongresové turistiky.*

Na území obce Trutnov je dále ZÚR vymezen koridor *dálnice II. třídy D11 – úsek Jaroměř – Trutnov – hranice ČR (Walbrzych) (DS1p)*, pro který ZÚR stanovují následující:

- *koordinovat upřesnění koridorů s ostatními zájmy nadmístního významu v území,*
- *koordinovat návaznosti koridorů a ploch na hranicích obcí,*
- *zpřesnění ploch a koridorů, bude prováděno s ohledem na eliminaci negativních důsledků dopravy (hluk, imise z ovzduší) na životní prostředí a veřejné zdraví).*

Záměr stavby nebude mít vliv na výše uvedené záměry republikového významu a není tedy v rozporu ani s úkoly vymezenými ZÚR pro tyto záměry.

Jako územní rezervy vymezují ZÚR pro území Trutnova lokalitu vhodnou pro akumulaci povrchových vod Babí (na vodním toku Babí potok).

Navrhovaný záměr v katastrálním území Horní Staré Město se územní rezervy nijak nedotýká.

ZÚR stanovují prvky územního systému ekologické stability (dále jen „ÚSES“) – nadregionální biokoridor K 28 MB, regionální biocentrum 390 Rýchory, regionální biocentrum 1214 Zámecký vrch, regionální biocentrum 1215 Čížkovy kameny, regionální biocentrum 1648 Houska, regionální biocentrum H029 Nad Debrným, regionální biocentrum H030 Nad Adamovem, regionální biocentrum H031 Starobucké, regionální biocentrum H032 Pod Janským vrchem, regionální biokoridory RK 722, RK 723/1, RK 723/2, RK 724/1, RK 724/2, RK 749/1, RK H006, RK H007, RK H009, RK H010. Orgán územního plánování konstatuje, že realizací záměru nedojde k narušení prvků ÚSES. Záměr je řešen v zastavěném území, mimo vymezené prvky ÚSES.

ZÚR dále vymezují pro území obce Trutnov vlastní krajiny Krkonoše, Hostinsko, Trutnovsko a Žacléřsko-Svatoňovicko. Zastupitelstvo Královéhradeckého kraje stanovuje pro všechny vymezené vlastní krajiny úkoly pro územní plánování pro zachování a dosažení cílových kvalit krajiny. Orgán územního plánování proto vyhodnotil úkoly územního plánování vyplývající pro vlastní krajiny Krkonoše, Hostinsko, Trutnovsko a Žacléřsko-Svatoňovicko. Jedná se o úkoly pro územní plánování, které jsou naplňovány v rámci vymezování funkčních ploch a stanovování urbanistické koncepce v rámci územně plánovací dokumentace obcí.

Dále ZÚR stanovují pro správní území obce Trutnov obecné priority územního plánování pro Královéhradecký kraj pro zajištění udržitelného rozvoje území, k dosažení vyváženého vztahu územních podmínek pro příznivé životní prostředí, pro hospodářský rozvoj a pro soudržnost společenství obyvatel území ve vazbě na priority pro zajištění udržitelného rozvoje území stanovené PÚR.

Orgán územního plánování se zabýval vyhodnocením priorit územního plánování kraje pro zajištění udržitelného rozvoje území. Předmětného záměru se týká priorita územního plánování kraje označená jako 3) *tvorba územních podmínek pro rozvoje dopravní infrastruktury nadmístního významu potřebné pro zajištění optimální dostupnosti území kraje z území sousedních krajů a Polské republiky včetně jeho vnitřní propustnosti*.

Orgánem územního plánování nebylo zjištěno, že by byl předmětný záměr dotčen záměry vyplývajících ze ZÚR a byl s touto územně plánovací dokumentací kraje a s cíli a úkoly územního plánování z ní vyplývajících, v nesouladu.

Orgán územního plánování přezkoumal **soulad záměru s Územním plánem Trutnov v platném znění**. Předložený záměr není v rozporu s podmínkami stanovenými platným Územním plánem Trutnov. Záměrem navrhovaná stavba je umístována v zastavěném území, v plochách, které jsou dle hlavního výkresu územního plánu vymezeny pro funkční využití „Plochy dopravní infrastruktury – silniční doprava (DS)“, „Plochy bydlení v bytových domech (BH)“, „Plochy občanského vybavení – veřejná infrastruktura (OV)“. Regulativy stanovené územním plánem pro tyto plochy umožňují následující:

Plochy dopravní infrastruktury – silniční doprava (DS)

Hlavní využití:

- *provozování silniční dopravy a zařízení pro silniční dopravu.*

Přípustné využití:

- *dálnice, silnice I., II. a III. třídy, místní obslužné a účelové komunikace, chodníky, cyklostezky, parkoviště, garáže, parkovací domy, dopravní manipulační plochy,*
- *stavby pro administrativu,*
- *stavby a zařízení pro provozování silniční dopravy,*
- *stavby a zařízení pro technickou infrastrukturu,*
- *plochy zeleně.*

Nepřípustné využití:

- *veškeré stavby, zařízení a činnosti neuvedené v hlavním, přípustném a podmíněně přípustném využití a nesouvisející s tímto využitím.*

Podmíněně přípustné využití:

- služební byty ve stavebách pro administrativu.

Podmínky prostorového uspořádání:

- koeficient míry zastavění plochy KZP=1,00,
- výšková hladina zástavby se stanovuje max. na dvě nadzemní podlaží.

*Plochy bydlení v bytových domech (BH)**Hlavní využití:*

- bydlení v bytových domech.

Přípustné využití:

- stavby bytových domů,
- stavby a zařízení pro vzdělávání a výchovu,
- stavby a zařízení pro sociální služby a péči o rodinu, zdravotní služby,
- stavby a zařízení pro kulturu, veřejnou správu,
- stavby a zařízení pro ochranu obyvatelstva,
- dětská hřiště,
- plochy zeleně s městským mobiliářem,
- plochy pro sportování,
- bydlení ve stávajících rodinných domech.

Nepřípustné využití:

- veškeré stavby, zařízení a činnosti neuvedené v hlavním, přípustném a podmíněně přípustném využití a nesouvisející s tímto využitím.

Podmíněně přípustné využití:

- stavby a zařízení související dopravní a technické infrastruktury, které nesníží kvalitu prostředí a pohodu bydlení ve vymezené ploše a svém okolí,
- služební byty ve stavebách a zařízeních uvedených v přípustném využití,
- v přízemí a podzemních podlažích bytových domech je možné umístit a provozovat zařízení pro vzdělávání a výchovu, obchodní prodej, služby, péče o rodinu, zdravotní služby, kulturu a veřejnou správu, které nesníží kvalitu prostředí a pohodu bydlení v bytovém domě, vymezené ploše, svém okolí a jsou slučitelné s bydlením.

Podmínky prostorového uspořádání:

- koeficient míry zastavění plochy KZP = 0,5,
- výšková hladina zástavby může být maximálně o jedno podlaží vyšší než výšková hladina okolní zástavby,
- pro parkovací stání u bytových domů se stanovuje požadavek 1,5 parkovacího stání na 1 byt,
- u nového bytového domu bude minimálně 50% parkovacích stání umístěných v samotném objektu bytového domu, ostatní na pozemku stavby bytového domu, tato podmínka neplatí pro bytové domy v zastavitelné ploše Z57.

*Plochy občanského vybavení – veřejná infrastruktura (OV)**Hlavní využití:*

- provozování občanského vybavení veřejné infrastruktury.

Přípustné využití:

- stavby a zařízení pro vzdělávání a výchovu,
- stavby a zařízení pro sociální služby, péči o rodinu, zdravotní služby,
- stavby a zařízení pro kulturu, veřejnou správu,
- stavby a zařízení pro ochranu obyvatelstva,
- plochy zeleně s městským mobiliářem.

Nepřípustné využití:

- veškeré stavby, zařízení a činnosti neuvedené v hlavním, přípustném a podmíněně přípustném využití a nesouvisející s tímto využitím.

Podmíněně přípustné využití:

- *služební byty ve stavbách a zařízeních uvedených v přípustném využití,*
- *stavby a zařízení související dopravní a technické infrastruktury, které nesníží kvalitu prostředí ve vymezené ploše a svém okolí.*

Podmínky prostorového uspořádání:

- *koeficient míry zastavění plochy KZP=0,70,*
- *výšková hladina zástavby se stanovuje max. na šest nadzemních podlaží,*
- *normová kapacita parkovacích stání musí být umístěna na vlastním pozemku nebo na pozemku přiléhajícímu k pozemku stavby.*

Záměrem je stavba dopravní infrastruktury – rekonstrukce komunikací, která je v souladu s hlavním, přípustným či podmíněně přípustným využitím jednotlivých ploch. Jedná se o stavební úpravy stávající stavby.

Koeficient míry zastavění plochy stanovený pro funkční plochu „Plochy dopravní infrastruktury – silniční doprava (DS) nelze, vzhledem k jeho hodnotě, překročit. Koeficient míry zastavění plochy ve funkčních plochách „Plochy bydlení v bytových domech (BH)“ a „Plochy občanského vybavení – veřejná infrastruktura (OV)“ nebude navýšen, stavba bude realizována na stávajících zpevněných plochách.

Další podmínky prostorového uspořádání jednotlivých ploch se uvažovaného záměru, vzhledem k jeho charakteru, netýkají.

Orgán územního plánování dospěl na základě výše uvedených skutečností k závěru, že navrhovaný záměr je v souladu s platným územním plánem.

Městský úřad Trutnov, odbor rozvoje města, jako orgán územního plánování, zároveň navržený záměr posoudil z hlediska naplnění **cílů a úkolů územního plánování vyplývajících z ustanovení § 18 a 19 stavebního zákona**. Rekonstrukce komunikací, které jsou součástí dopravní infrastruktury obce Trutnov, dle § 18 odst. 4 stavebního zákona, ve veřejném zájmu chrání a rozvíjí civilizační hodnoty území. Zároveň nedochází k narušení hodnot kulturních ani přírodních (viz odstavec řešící soulad s územním plánem) a záměr nemá negativní vliv na urbanistické či architektonické dědictví.

Dále v souvislosti s § 19 odst. 1 písm. c) stavebního zákona orgán územního plánování shledal záměr, který je uvažován ve veřejném zájmu, jako přínosný, jelikož jeho realizací dojde ke zlepšení technického stavu stávajících komunikací, k usměrnění a zklidnění dopravy a k úpravě parkovacích ploch a zároveň dojde ke zvýšení bezpečnosti automobilové dopravy a chodců.

Ostatní cíle a úkoly územního plánování záměr nevylučují. Lze tedy konstatovat, že je záměr celkově v souladu s cíli a úkoly územního plánování

Toto stanovisko má platnost 2 roky od data jeho vydání a jeho nedílnou součástí tvoří ověřená část předložené dokumentace v rozsahu 1x koordinační situační výkres.

Oprávněná úřední osoba: Eva Novotná

2. Další stanoviska a vyjádření orgánů státní správy

Vodní hospodářství

Městský úřad Trutnov, Odbor životního prostředí jako vodoprávní úřad místně příslušný podle ustanovení § 11 zákona č. 500/2004 Sb., správní řád, ve znění pozdějších předpisů a věcně příslušný podle ustanovení § 104 odst. 2 písm. c) a § 106 odst. 1 zákona č. 254/2001 Sb., o vodách a o změně některých zákonů, ve znění pozdějších předpisů, sděluje:

Veřejné zájmy na úseku vodního hospodářství, jejichž ochrana je v působnosti Městského úřadu Trutnov, Odboru životního prostředí, nejsou předmětným záměrem dotčeny.

Oprávněná úřední osoba: Ing. Simona Čiháková

Ochrana ovzduší

Městský úřad Trutnov, Odbor životního prostředí jako orgán ochrany ovzduší místně příslušný podle ustanovení § 11 zákona č. 500/2004 Sb., správní řád, ve znění pozdějších předpisů a věcně příslušný podle ustanovení § 27 odst. 1 písm. f) zákona č. 201/2012 Sb., o ochraně ovzduší, ve znění pozdějších předpisů (dále jen zákon o ochraně ovzduší), sděluje:

Veřejné zájmy na úseku ochrany ovzduší, jejichž ochrana je v působnosti Městského úřadu Trutnov, Odboru životního prostředí, nejsou předmětným záměrem dotčeny.

Oprávněná úřední osoba: Ing. Kateřina Rejlová

Odpadové hospodářství

Městský úřad Trutnov, Odbor životního prostředí jako orgán státní správy v odpadovém hospodářství místně příslušný podle ustanovení § 11 zákona č. 500/2004 Sb., správní řád, ve znění pozdějších předpisů a věcně příslušný podle ustanovení § 146 odst. 3 zákona č. 541/2020 Sb., o odpadech, sděluje, že souhlasí s povolením a realizací stavby za předpokladu, že s odpady vzniklými při stavebních úpravách bude nakládáno v souladu se zákonem o odpadech.

Upozorňujeme, že u asfaltu, jakožto odpadu je nutné postupovat dle vyhlášky č. 130/2019 Sb. Po odfrézování je možné asfalt recyklovat a znovu použít za podmínek, že neobsahuje dehet. Skutečnost je nutné ověřit zkouškou vyluhovatelnosti. Vzorkování a zkoušení musí být provedeno před zahájením stavebních prací.

U betonu určeného k recyklaci je nutnost splnění limitních hodnot kritických ukazatelů - obsah uhlovodíků rozborem na PAU a C10-C40 podle příl. 5 vyhlášky č. 273/2021 Sb. V případě splnění limitních hodnot výše uvedených ukazatelů lze sutě předat k recyklaci výhradně do schváleného zařízení k nakládání s odpadem v souladu se schváleným provozním řádem.

Oprávněná úřední osoba: Ing. Michaela Víšková

Lesní hospodářství

Městský úřad Trutnov, Odbor životního prostředí jako orgán státní správy lesů místně příslušný podle ustanovení § 11 zákona č. 500/2004 Sb., správní řád, ve znění pozdějších předpisů a věcně příslušný podle ustanovení § 48 odst. 2 písm. c) zákona č. 289/1995 Sb., o lesích v platném znění v souvislosti s ustanovením § 14 odst. 2 sděluje, že pozemky určené k plnění funkcí lesa, jejichž ochrana je v působnosti Městského úřadu Trutnov, Odboru životního prostředí, nejsou předmětným záměrem dotčeny.

Oprávněná úřední osoba: Ing. Vendelín Žáčok

Ochrana zemědělského půdního fondu

Městský úřad Trutnov, Odbor životního prostředí jako orgán ochrany zemědělského půdního fondu místně příslušný podle ustanovení § 11 zákona č. 500/2004 Sb., správní řád, ve znění pozdějších předpisů a věcně příslušný podle ustanovení § 15 zákona č. 334/1992 Sb., o ochraně zemědělského půdního fondu, ve znění pozdějších předpisů, sděluje, že veřejné zájmy na úseku ochrany zemědělského půdního fondu, jejichž ochrana je v působnosti Městského úřadu Trutnov, Odboru životního prostředí, nejsou předmětným záměrem dotčeny.

Oprávněná úřední osoba: Jan Trávníček, DiS.

Doprava na pozemních komunikacích

Městský úřad Trutnov, Odbor výstavby, oddělení dopravy a silničního hospodářství, jako speciální stavební úřad místně příslušný podle ustanovení § 11 zákona č. 500/2004 Sb., správní řád, ve

znění pozdějších předpisů a věcně příslušný podle § 16 odst. 1 a § 40 odst. 4 písm. a) zákona č. 13/1997 Sb., o pozemních komunikacích, ve znění pozdějších předpisů (dále jen „zákon o pozemních komunikacích“) a § 15 odst. 1 zákona č. 183/2006 Sb., o územním plánování a stavebním řádu (stavební zákon), ve znění pozdějších předpisů (dále jen „stavební zákon“) Je příslušný pro vydání společného povolení stavby.

Oprávněná úřední osoba: Ing. Iva Křemenská

Památková péče

Městský úřad Trutnov, Odbor výstavby – památková péče jako orgán památkové péče místně příslušný podle ustanovení § 11 zákona č. 500/2004 Sb., správní řád, ve znění pozdějších předpisů a věcně příslušný podle ustanovení § 29 odst. 2 písm. b) zákona č. 20/1987 Sb., o státní památkové péči, ve znění pozdějších předpisů, sděluje:

Z hlediska státní památkové péče nejsme v dané záležitosti dotčeným správním orgánem. Upozorňujeme však na skutečnost, že předmětné práce budou prováděny na území s archeologickými nálezy. Z této skutečnosti vyplývají pro investora povinnosti dané zákonem č. 20/1987 Sb., o státní památkové péči, ve znění pozdějších předpisů - konkrétně se jedná o § 22 odst. 2 a § 23 odst. 2 tohoto zákona. Dále upozorňujeme, že v této věci ukládá povinnosti rovněž zákon č. 183/2006 Sb., o územním plánování a stavebním řádu, konkrétně § 176 odst. 1.

Na základě uvedeného upozorňujeme na povinnost stavebníka učinit oznámení Archeologickému ústavu AV České republiky (Letenská 4, 118 01 Praha 1 - Malá Strana) a dle dosavadní praxe doporučujeme nejméně 10 pracovních dnů předem písemně oznámit zahájení zemních a stavebních prací organizací oprávněné k provádění archeologických průzkumů, kterými jsou např. Muzeum Podkrkonoší v Trutnově, Školní 150, Mgr. Ondřej Tůma (tel. 723 948 756, 541 01 Trutnov nebo Muzeum Východních Čech v Hradci Králové, Eliščino nábřeží 456/7, Mgr. Radek Bláha (tel. 603 114 104, 500 03 Hradec Králové.

Oprávněná úřední osoba: Bc. Věra Veiková

Ochrana obyvatelstva

Městský úřad Trutnov, Odbor Kancelář MěÚ, oddělení sekretariátu vedení – krizové řízení jako orgán ochrany obyvatelstva místně příslušný podle ustanovení § 11 zákona č. 500/2004 Sb., správní řád, ve znění pozdějších předpisů a věcně příslušný podle ustanovení § 15 odst. 5 zákona č. 239/2000 Sb., o integrovaném záchranném systému a o změně některých zákonů, ve znění pozdějších předpisů, sděluje:

Veřejné zájmy hájené na úseku ochrany obyvatelstva, jejichž ochrana je v působnosti Městského úřadu Trutnov, úseku krizového řízení, nejsou předmětným záměrem dotčeny.

Dotčeným správním orgánem v územním a stavebním řízení z hlediska ochrany obyvatelstva je orgán města v přenesené působnosti.

Oprávněná úřední osoba: Jana Suchánková

Obecný stavební úřad

Městský úřad Trutnov, Odbor výstavby jako obecný stavební úřad místně příslušný podle ustanovení § 11 zákona č. 500/2004 Sb., správní řád, ve znění pozdějších předpisů a věcně příslušný podle ustanovení § 13 odst. 1 písm. c) zákona č. 183/2006 Sb., o územním plánování a stavebním řádu (stavební zákon), ve znění pozdějších předpisů, dále jen „stavební zákon“, sděluje, že není příslušný k vydání společného povolení (tím je speciální stavební úřad silniční) a není ani dotčeným orgánem podle § 94j odst. 2 stavebního zákona.

Oprávněná úřední osoba: Karolína Semeráková

Závěr

Městský úřad Trutnov zkoordinoval a posoudil dílčí závazná stanoviska, dílčí stanoviska a vyjádření dle jednotlivých úseků státní správy, v nichž chrání dotčené veřejné zájmy. Stanoviska jednotlivých orgánů státní správy nejsou v rozporu a nedochází ke střetu jejich zájmů. Městský úřad Trutnov konstatuje, že **záměr je přípustný. Stavbu lze umístit a povolit za předpokladu splnění výše uvedených podmínek jednotlivých závazných stanovisek.**

Část projektové dokumentace je potvrzena otiskem razítka s ověřením a přiložena k tomuto koordinovanému závaznému stanovisku. Takto označená část projektové dokumentace je nedílnou součástí tohoto koordinovaného závazného stanoviska.

Toto koordinované závazné stanovisko je přezkoumatelné podle § 149 správního řádu a není rozhodnutím podle správního řádu.

Za správnost vyhotovení:

Ing. Kateřina Rejlová

Telefon: 499 803 248

e-mail: rejlova@trutnov.cz

Ing. Vendula Kasperová
vedoucí Odboru životního prostředí

Rozdělovník

Na doručenkou

město Trutnov, IČO: 00278360, Slovanské náměstí 165, 541 16 Trutnov

Na vědomí

Městský úřad Trutnov - stavební úřad

Městský úřad Trutnov - Odbor rozvoje města

Příloha 1x ověřený koordinační situační výkres



VYPRAVENO DNE:

13-03-2024

MĚSTSKÝ ÚŘAD TRUTNOV

Odbor výstavby

oddělení silničního hospodářství a dopravy

Doručení:
dle rozdělovníku

Číslo jednací: MUTN 12810/2024

Spisová zn.: 2024/673/V/JAL

Skartační zn.: S/5

Spisový zn.: 280.4

Vyřizuje: Lenka Jadudřová

Telefon: 499 803 291

E-mail: jadudova@trutnov.cz

Datum: 13.03.2024

ROZHODNUTÍ

POVOLENÍ ZŘÍZENÍ SJEZDU

Městský úřad Trutnov, Odbor výstavby, jako silniční správní úřad příslušný podle § 40 odst. 5 písm. b) zákona č. 13/1997 Sb., o pozemních komunikacích, ve znění pozdějších předpisů (dále jen "zákon o pozemních komunikacích"), a dále podle ustanovení § 10 odst. 4 písm. 1 b) zákona o pozemních komunikacích, přezkoumal Vaši žádost o připojení sousední nemovitosti k pozemní komunikaci zřízením sjezdu, kterou dne 15.01.2024 podalo

Město Trutnov, zastoupené Ing. Davidem Jelínkem, vedoucím Odboru rozvoje města, IČO 002 78 360, Slovanské náměstí č.p. 165, 541 01 Trutnov

(dále jen "žadatel"), a na základě tohoto přezkoumání, a souhlasu vlastníka komunikace města Trutnova, zastoupeného Ing. Klárou Bednářovou, vedoucí Odboru majetku města, Slovanské náměstí č.p. 165, Vnitřní Město, 541 01 Trutnov a souhlasu Krajského ředitelství policie Královéhradeckého kraje, územní odbor Trutnov, dopravní inspektorát, Horská č.p. 78, Dolní Staré Město, 541 01 Trutnov, podle § 10 odst. 1 zákona o pozemních komunikacích a § 12 vyhlášky č. 104/1997 Sb., kterou se provádí zákon o pozemních komunikacích, ve znění pozdějších předpisů (dále jen „vyhláška“)

povoluje

úpravu stávajícího připojení sousední nemovitosti z pozemku parc.č. 2089 pro parkovací plochu č. 4 +5

zřízení nového dopravního připojení sousedních nemovitostí z pozemků parc.č. 2078, 2076, 2093 pro parkovací plochu č. 1, 2, 3

vše k místní komunikaci ul. Tichá a Mládežnická na pozemcích parc.č. 2089, 2078 vše v obci Trutnov a k.ú. Horní Staré Město, v rámci stavby pod názvem

„Rekonstrukce komunikace a parkovacích ploch v ulici Mládežnická a Tichá“

Pro provedení prací stanoví tyto podmínky:

1. Sjezd bude proveden s bezprašnou vozovkou a v místě napojení na vozovku místní komunikace únosnou natolik, aby nedocházelo k jejímu poklesu a tím k možnému poškození místní komunikace.
2. Šířka sjezdu (nájezdu) musí umožňovat vozidlům plynulé odbočení z místní komunikace a výjezd na ni.
3. Stavbou sjezdu nesmí být narušeny odtokové poměry komunikace, nesmí být měněn podélný ani příčný sklon vozovky a nesmí být narušen pokojný stav objektů (viz součásti

Městský úřad Trutnov
Slovanské náměstí 165
541 16 Trutnov



Telefon 499 803 111
Fax 499 803 103
IDDS 3acbs2c

www.trutnov.cz

pozemní komunikace §12 vyhlášky č. 104/1997 Sb., kterou se provádí zákon o pozemních komunikacích, ve znění pozdějších předpisů).

4. V místě sjezdu (nájezdu) nesmí být v rozhledovém trojúhelníku umístěna žádná překážka včetně zeleně a neprůhledného oplocení.
5. Sjezd není součástí silnice jeho vlastník je povinen průběžně zajišťovat jeho údržbu.
6. Musí být splněny podmínky závazného stanoviska Krajského ředitelství policie Královéhradeckého kraje, územní odbor Trutnov, dopravní inspektorát, ze dne 05.03.2024, č.j.: KRP-5994-2/Čj-2024-051006:
 - a) Požadujeme zejména umístění oplocení nebo realizaci opěrných zdí a podobných stavebních prvků do takové polohy, která bude respektovat rozhledové parametry předmětného připojení a nebude zasahovat do plochy jeho rozhledového pole. Případnou vzrostlou zeleň v rozhledových polích připojení požadujeme odstranit.
 - b) Požadujeme, aby případné umístění nově budované přípojkové, příp. rozpojovací skříně nebylo navrženo v místě, kde by zasahovalo do rozhledových polí nově uvažovaného připojení, popř. stávajících sjezdů z přilehlých pozemků na komunikaci.
 - c) V rámci realizace návrhu požadujeme splnění technických podmínek požadovaných pro vzájemné připojení pozemních komunikací, připojování sousedních nemovitostí a obecně technických požadavků na pozemní komunikace, uvedených v příslušných ustanoveních vyhlášky ministerstva dopravy a spojů č.104/1997 Sb., kterou se provádí zákon o pozemních komunikacích, ve znění pozdějších předpisů.
7. Vyhovující rozhledové parametry sjezdu budou zachovány po celou dobu jeho existence.

Účastníci řízení, na něž se vztahuje rozhodnutí správního orgánu dle § 27 odst. 1 zákona č. 500/2004 Sb., správní řád, v platném znění:

- Město Trutnov, zastoupené Ing. Davidem Jelínkem, vedoucím Odboru rozvoje města, Slovanské náměstí č.p. 165, 541 01 Trutnov

Odůvodnění

Žadatel podal dne 15.01.2024 žádost o povolení k úpravě stávajícího připojení a ke zřízení nových sjezdů. Uvedeným dnem bylo zahájeno správní řízení ve výše uvedené věci podle § 44 odst. 1 zákona č. 500/2004 Sb., správní řád, ve znění pozdějších předpisů.

Silniční správní úřad v provedeném řízení přezkoumal předloženou žádost z hledisek uvedených v § 10 zákona o pozemních komunikacích a § 12 vyhlášky projednal ji s účastníky řízení a dotčenými správními úřady a zjistil, že jejím uskutečněním nejsou ohroženy zájmy chráněné ustanoveními zákona o pozemních komunikacích, předpisy vydanými k jeho provedení a zvláštními předpisy.

Silniční správní úřad přípisem ze dne 07.03.2024 pod č.j.: MUTN 6022/2024, sp.zn.: 2024/673/V/JAL podle § 47 odst. 1 správního řádu oznámil zahájení řízení ve věci předmětné žádosti Městu Trutnov, zastoupené Ing. Klárou Bednářovou, vedoucí Odboru majetku města, Slovanské náměstí č.p. 165, Vnitřní Město, 541 01 Trutnov a žadateli, jako účastníkům řízení ve smyslu § 27 odst. 2 správního řádu.

S ohledem na skutečnost, že účastníci řízení, Město Trutnov a žadatel neuplatnili v předmětném řízení žádné návrhy a připomínky a protože byla splněna zákonná podmínka pro vydání tohoto rozhodnutí, kterou je předchozí souhlas vlastníka komunikace a příslušného orgánu Policie České republiky, silniční správní úřad **povolil úpravu stávajícího sjezdu a zřízení nových sjezdů na místní komunikaci v ul. Tichá a Mládežnická v obci Trutnov, za podmínek stanovených ve výroku tohoto rozhodnutí.**

Silniční správní úřad měl k dispozici pro své rozhodování tyto podklady:

- rozhledové poměry sjezdů 6
- situace pozemní komunikace 2.1

- průvodní zpráva A
- souhlas se stavebním záměrem, Odboru majetku města, ze dne 23.01.2024
- Policie ČR Krajské ředitelství Královéhradeckého kraje, územní odbor Trutnov, dopravní inspektorát, vydala souhlas s realizací dne 05.03.2024 pod č.j. KRPB-5994-2/Čj-2024-051006

Účastníci řízení:

- Město Trutnov, zastoupené Ing. Davidem Jelínkem, vedoucím Odboru rozvoje města, Slovanské náměstí č.p. 165, 541 01 Trutnov
- Město Trutnov, zastoupené Ing. Klárou Bednářovou, vedoucí Odboru majetku města, Slovanské náměstí č.p. 165, Vnitřní Město, 541 01 Trutnov


Poučení účastníků:

Proti tomuto rozhodnutí se lze odvolat do 15 dnů ode dne jeho oznámení k odboru dopravy a silničního hospodářství, Krajského úřadu Královéhradeckého kraje, Pivovarské náměstí č.p. 1245/2, 500 03 Hradec Králové prostřednictvím Městského úřadu Trutnov, odboru výstavby, Slovanské náměstí č.p. 165, 541 16 Trutnov. Lhůta pro podání odvolání se počítá ode dne následujícího po doručení písemného vyhotovení rozhodnutí, nejpozději však po uplynutí desátého dne ode dne, kdy bylo nedoručené a uložené rozhodnutí připraveno k vyzvednutí.

Odvolání se podává s potřebným počtem stejnopisů tak, aby jeden stejnopis zůstal správnímu orgánu a aby každý účastník dostal jeden stejnopis. Nepodá-li účastník potřebný počet stejnopisů, vyhotoví je správní orgán na náklady účastníka.

Odvoláním lze napadnout výrokovou část rozhodnutí, jednotlivý výrok nebo jeho vedlejší ustanovení. Odvolání jen proti odůvodnění rozhodnutí je nepřipustné.

Toto rozhodnutí nenahrazuje opatření obecného stavebního úřadu pro povolení stavby.


z p. Lenka Jačudová
referent oddělení silničního
hospodářství a dopravy

**Poplatek**

Správní poplatek podle zákona č. 634/2004 Sb., o správních poplatcích se nevyměřuje.

Rozdělovník**účastníci (dodejky)**

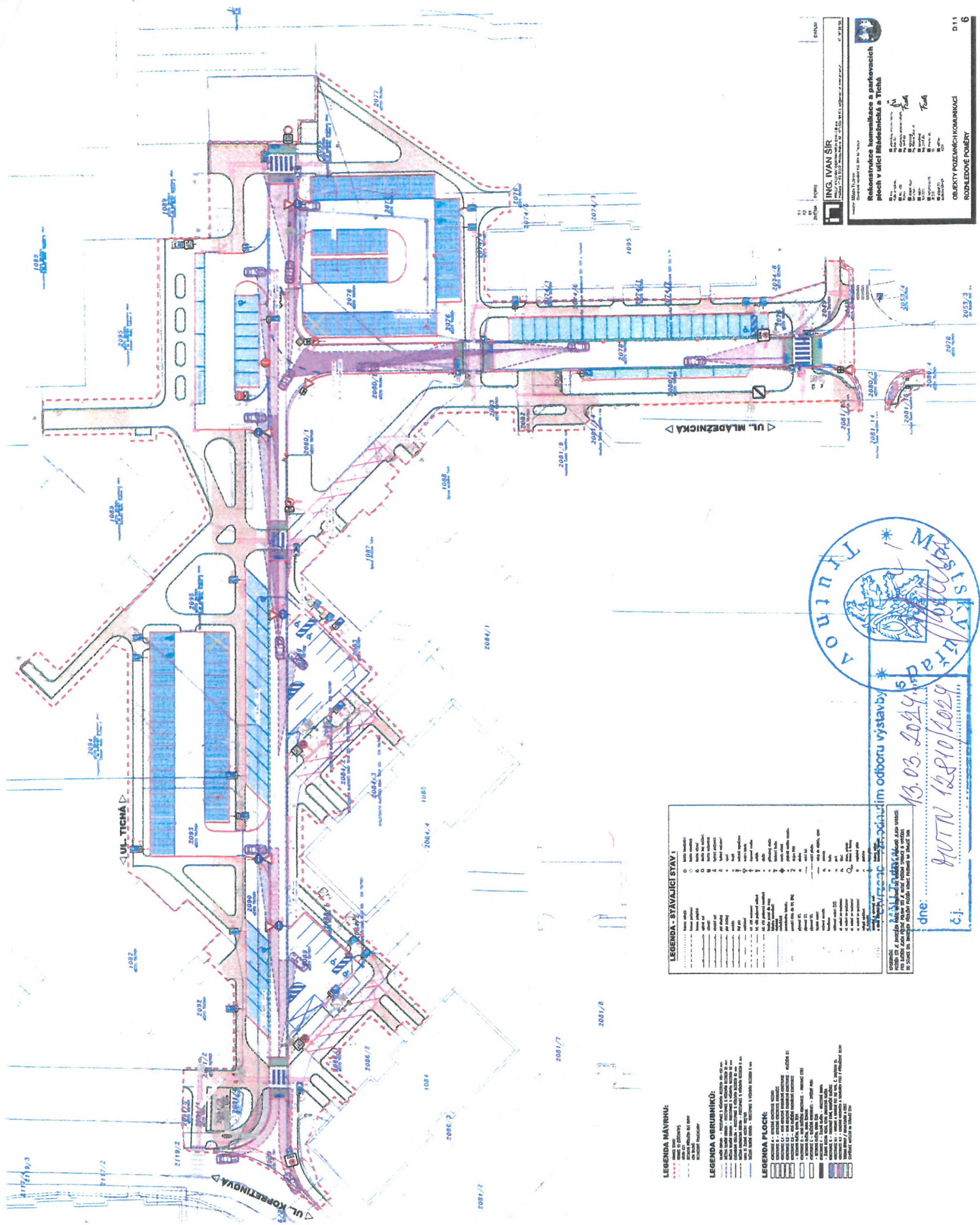
- Město Trutnov, zastoupené Ing. Davidem Jelínkem, vedoucím Odboru rozvoje města, Slovanské náměstí č.p. 165, Vnitřní Město, 541 01 Trutnov
- Město Trutnov, zastoupené Ing. Klárou Bednářovou, vedoucí Odboru majetku města, Slovanské náměstí č.p. 165, Vnitřní Město, 541 01 Trutnov

dotčené správní úřady

- Krajské ředitelství policie Královéhradeckého kraje, Územní odbor Trutnov, dopravní inspektorát, IDDS: urnai6d

ostatní

- Technické služby Trutnov s.r.o., IDDS: 3cu6jpx
- Městský úřad Trutnov, Odbor výstavby, oddělení územního řízení a stavebního řádu, Slovanské náměstí č.p. 165, Vnitřní Město, 541 01 Trutnov (SEK)



LEGENDA MÁVRHU:

LEGENDA OBRUŠNIKŮ:

LEGENDA MACH

LEGENDA - STAVBA IČ STAV :

veřejný odborný a odborný	a	právní
veřejný odborný a odborný	a	právní

you cannot be positive about which religious tradition you belong to. In fact, people may not even know which religious tradition they belong to. This is because many people are not sure what they believe in, and they are not sure what they want to do. This is why it is so important to have a clear understanding of what you believe in, and what you want to do. This is why it is so important to have a clear understanding of what you believe in, and what you want to do.

dne: ...

4077N 12810/2029

...

ING. IVAN ŠIR

**Rekonstrukce komunikace a parkovacích
ploch v ulci Mládežnická a Tichá**

OBJEKTY POZEMNÍCH KOMUNIKACÍ
ROZHLÉDOVÉ POMĚRY

Krajská hygienická stanice Královéhradeckého kraje

se sídlem v Hradci Králové

Sp. zn.: S-KHSHK 41589/2023/2
Č. j.: KHSHK 00285/2024/HOK.TU/Po
Vyřizuje: Hana Poková
Tel.: 499 829513, 778 493 523
E-mail: hana.pokova@khshk.cz

Ing. Radim Doleček
Švermova 740
552 03 Česká Skalice

IDDS: g7dhpsa

V Trutnově dne 4. ledna 2024

Závazné stanovisko k projektové dokumentaci „Rekonstrukce komunikace a parkovacích ploch v ulici Mládežnická a Tichá“.

Krajská hygienická stanice Královéhradeckého kraje se sídlem v Hradci Králové (dále jen „KHS“), jako příslušný dotčený správní úřad podle § 82 odst. 1 a 2 písm. i) ve spojení s § 77 odst. 1 zákona č. 258/2000 Sb., o ochraně veřejného zdraví a o změně některých souvisejících zákonů, ve znění pozdějších předpisů (dále jen „zákon o ochraně veřejného zdraví“), a § 4 odst. 2 písm. a) zákona č. 183/2006 Sb., o územním plánování a stavebním řádu, ve znění pozdějších předpisů v souladu s § 30 a následně § 82 odst. 2 písmena b) zákona o ochraně veřejného zdraví ve spojení s § 7 zákona 309/2006 Sb, o zajištění dalších podmínek bezpečnosti a ochrany zdraví při práci, ve znění pozdějších předpisů, posoudila, žádost Města Trutnov, sídlo Slovanské náměstí čp. 165, 541 01 Trutnov, IČO 00278360 zastoupeného na základě plné moci Ing. Radimem Dolečkem, sídlo Švermova 740, 552 03 Česká Skalice, IČO 86675800, o vydání závazného stanoviska k projektové dokumentaci.

Po zhodnocení souladu předložené projektové dokumentace s požadavky předpisů v oblasti ochrany veřejného zdraví vydává KHS ve smyslu § 149 odst. 1 zákona č. 500/2004 Sb., správní řád, ve znění pozdějších předpisů, toto závazné stanovisko:

S projektovou dokumentací „Rekonstrukce komunikace a parkovacích ploch v ulici Mládežnická a Tichá“

se souhlasí.

Odůvodnění

Dne 4. prosince 2023 obdržela KHS žádost Města Trutnov, sídlo Slovanské náměstí čp. 165, 541 01 Trutnov, IČO 00278360 zastoupeného na základě plné moci Ing. Radimem Dolečkem, sídlo Švermova 740, 552 03 Česká Skalice, IČO 86675800 o vydání závazného stanoviska k projektové dokumentaci „Rekonstrukce komunikace a parkovacích ploch v ulici Mládežnická a Tichá“

Projektovou dokumentaci zpracoval Ing. Ivan Šír – projektování dopravních staveb a.s., Haškova 1714/3, 500 02 Hradec Králové, IČO 287 86 793 v říjnu 2022.

Záměrem stavby je rekonstrukce místní komunikace, přilehlých parkovacích ploch a přidruženého prostoru v ulicích Mládežnická a Tichá v Trutnově, v části Horní Staré Město. Parkování vozidel bude umožněno v parkovacích zálivech, parkovacích pásech a na plochách určených k parkování. . parkovací záliv v ul. Mládežnická – celkem je navrženo 26 parkovacích stání (5 podélných, 19 kolmých, 2 bezbariérová stání). Parkovací plocha 1 v ul. Mládežnická – celkem je navrženo 39 parkovacích stání (37 kolmých, 2 bezbariérová stání). Parkovací plocha 2 v ul. Mládežnická – celkem je navrženo 11 parkovacích stání (4 podélná, 6 kolmých, 1 bezbariérové stání). Parkovací

Sídlo: Krajská hygienická stanice Královéhradeckého kraje, Habrmanova 19, poštovní příhrádka 9, 501 01 Hradec Králové
tel.: 495 058 111, khshk@khshk.cz, e-podatelna: e-podatelna@khshk.cz, IDDS: dm5ai4r, www.khshk.cz

územní pracoviště Trutnov, Úpická 117, 541 17 Trutnov, telefon 499 829511,

Strana 1 (celkem 2)

plocha 3 v ul. Tichá – celkem je navrženo 32 parkovacích stání (30 kolmých, 2 bezbariérová stání)-
Parkovací plocha 4 v ul. Tichá – celkem je navrženo 10 parkovacích stání (8 kolmých, 2 bezbariérová
stání). Parkovací plocha 5 v ul. Tichá- celkem je navrženo 7 parkovacích stání (5 kolmých, 2
bezbariérová stání). Parkovací pás v ul. Tichá km 0,029 – 0,053 – celkem je navrženo 5 parkovacích
stání (4 šikmá, 1 bezbariérové stání). Parkovací pás v ul. Tichá km 0,076 – 0,125 – celkem je navrženo
5 parkovacích stání (11 šikmá, 1 bezbariérové stání). Stavba bude vzhledem k rozsahu zásahu do
komunikace prováděna za úplné uzavírky dotčené části komunikace.

Vzhledem k tomu, že předložené podklady nejsou v rozporu s právními předpisy v oblasti ochrany
veřejného zdraví, bylo vydáno kladné závazné stanovisko.

Hana Poková
odborný referent hygieny obecné a komunální
územní pracoviště Jičín a Trutnov

Doručenka datové zprávy

Předmět: Závazné stanovisko Rekonstrukce komunikace a parkovacích ploch v ulici
Mládežnická a Tichá - Trutnov
ID zprávy: 1293931194
Typ zprávy: Veřejná datová zpráva
Stav zprávy: Doručená
Datum a čas doručení: 5.1.2024 v 08:59:08

Odesílatel: Krajská hygienická stanice Královéhradeckého kraje se sídlem v Hradci
Králové, Habrmanova 19/1, Pražské Předměstí, 50002 Hradec Králové, CZ
ID schránky: dm5ai4r
Typ schránky: Orgán veřejné moci
Odesílající osoba: Pověřená osoba

Adresát: Radim Doleček - Ing. Radim Doleček, Švermova 740, 55203 Česká Skalice,
CZ
ID schránky: g7dhpsa
Typ schránky: Podnikající fyzická osoba

Zmocnění: 0/0 Sb.
Naše čís. jednací: KHSHK 00285/2024/HOK.TU/Po
Naše spisová zn.: S-KHSHK 41589/2023/2
Vaše čís. jednací: Nezařadeno
Vaše spisová zn.: Nezařadeno
K rukám: Nezařadeno
Do vlastních rukou: Ne
Zakázáno doručení fiktivní: Ne

Události zprávy:

4.1.2024 v 09:52:44 EV0: Datová zpráva byla podána.
4.1.2024 v 09:52:44 EV5: Datová zpráva byla dodána do datové schránky příjemce. Je-li
příjemcem datové zprávy orgán veřejné moci vystupující v postavení
orgánu veřejné moci, byla datová zpráva tímto okamžikem doručena.
5.1.2024 v 08:59:08 EV11: Přihlásila se oprávněná osoba ve smyslu § 8, odst. 1 až 4 zákona č.
300/2008 Sb., v platném znění. Datová zpráva je nyní doručena. Případné
dřívější datum doručení fiktivní nebo doručení dodáním do schránky orgánu
veřejné moci není dotčeno.



132805/2023/KHK



KUKHK-40334/ZP/2023

Krajský úřad Královéhradeckého kraje

VÁŠ DOPIS ZN.:
ZE DNE:
NAŠE ZNAČKA (č. j.): KUKHK-40334/ZP/2023
VÁŠ DOPIS ZN.:

Ing. Radim Doleček
IČ: 86675800
Švermova 740
549 41 ČESKÁ SKALICE

VYŘIZUJE: Ing. Markéta Kropáčková
ODBOR | ODDĚLENÍ odbor životního prostředí a zemědělství | oddělení ochrany přírody a krajiny
LINKA | MOBIL: 722 974 592
E-MAIL: mkropackova@kr-kralovehradecky.cz

DATUM: 13.12.2023

Počet listů: 2
Počet příloh: / listů:
Počet svazků:
Sp. znak, sk. režim: 246.5, A5

Záměr „Rekonstrukce komunikace a parkovacích ploch v ulici Mládežnická a Tichá“ - stanovisko orgánu ochrany přírody ve smyslu § 45i zákona číslo 114/1992 Sb., o ochraně přírody a krajiny, v platném znění (dále jen zákon)

Krajský úřad Královéhradeckého kraje, odbor životního prostředí a zemědělství (dále jen krajský úřad), obdržel dne 04.12.2023 žádost Ing. Radima Dolečka., IČ: 86675800, Švermova 740, 552 03 Česká Skalice zastupujícího na základě plné moci Město Trutnov, IČ: 00278360, Slovanské náměstí 165, 541 16 Trutnov o stanovisko k záměru „Rekonstrukce komunikace a parkovacích ploch v ulici Mládežnická a Tichá“, tj. v daném případě o stanovisko, zda cit. záměr může samostatně nebo ve spojení s jinými významně ovlivnit území evropsky významné lokality nebo ptačí oblasti.

Předmětem záměru Záměrem stavby je rekonstrukce místní komunikace, přilehlých parkovacích ploch a přidruženého prostoru v ulicích Mládežnická a Tichá v Trutnově, v části Horní Staré Město. Místopisně se stavba týká místní komunikace a přidruženého prostoru v ulici Mládežnická od křižovatky s ulicí Pampelišková až po parkovací plochy v prostoru před základní školou, dále se jedná o rekonstrukci uličního prostoru v ulici Tichá od křížení s ul. Mládežnická až po křižovatku s ul. Kopretinová.

Záměr bude realizován v zastavěném území města Trutnov.

Krajský úřad, jako orgán ochrany přírody příslušný podle ust. § 77a odst. 4 písm. o) zákona, po posouzení výše uvedeného záměru, vydává v souladu s ust. § 45i odst. 1 zákona toto stanovisko: **Záměr „Rekonstrukce komunikace a parkovacích ploch v ulici Mládežnická a Tichá“ nemůže mít významný vliv na evropsky významné lokality** uvedené v nařízení vlády č. 318/2013 Sb., o stanovení národního seznamu evropsky významných lokalit, ve znění

pozdějších předpisů, **nebo vyhlášené ptačí oblasti ve smyslu zákona, neboť leží mimo území evropsky významných lokalit a ptačích oblastí.**

Pro úplnost krajský úřad sděluje, že výše uvedeným záměrem nejsou dotčena zvláště chráněná území v působnosti krajského úřadu, ani jejich ochranná pásma.

z p. Ing. Markéta Kropáčková
odborná referentka oddělení
ochrany přírody a krajiny

Na vědomí:

Město Trutnov, IČ: 00278360, Slovanské náměstí 165, 541 16 Trutnov

Doručenka datové zprávy

Předmět: stanovisko Natura 45 i - odbor ŽPaZ: Rekonstrukce komunikace a
parkovacích ploch v ulici Mládežnická a Tichá
ID zprávy: 1285130361
Typ zprávy: Veřejná datová zpráva
Stav zprávy: Doručená
Datum a čas doručení: 14.12.2023 v 12:12:09

Odesílatel: Královéhradecký kraj, Pivovarské náměstí 1245/2, 50003 Hradec Králové,
CZ
ID schránky: gcgbp3q
Typ schránky: Orgán veřejné moci
Odesílající osoba: Spisová aplikace

Adresát: Radim Doleček - Ing. Radim Doleček, Švermova 740, 55203 Česká Skalice,
CZ
ID schránky: g7dhpsa
Typ schránky: Podnikající fyzická osoba

Zmocnění: Nezařadeno
Naše čís. jednací: KUKHK-40334/ZP/2023
Naše spisová zn.: KUKHK-40334/ZP/2023
Vaše čís. jednací: Nezařadeno
Vaše spisová zn.: Nezařadeno
K rukám: Nezařadeno
Do vlastních rukou: Ne
Zakázáno doručení fikcí: Ne

Události zprávy:

13.12.2023 v 11:36:10 EV0: Datová zpráva byla podána.
13.12.2023 v 11:36:10 EV5: Datová zpráva byla dodána do datové schránky příjemce. Je-li
příjemcem datové zprávy orgán veřejné moci vystupující v postavení
orgánu veřejné moci, byla datová zpráva tímto okamžikem doručena.
14.12.2023 v 12:12:09 EV11: Přihlásila se oprávněná osoba ve smyslu § 8, odst. 1 až 4 zákona č.
300/2008 Sb., v platném znění. Datová zpráva je nyní doručena. Případné
dřívější datum doručení fikcí nebo doručení dodáním do schránky orgánu
veřejné moci není dotčeno.



136212/2023/KHK



KUKHK-39297/ZP/2023

Krajský úřad Královéhradeckého kraje

VÁŠ DOPIS ZN.:

ZE DNE:

NAŠE ZNAČKA (č. j.):

04.12.2023

KUKHK-39297/ZP/2023

Vážený pan

Ing. Radim Doleček

Švermova 740

552 03 ČESKÁ SKALICE

VYŘIZUJE:

ODBOR | ODDĚLENÍ:

LINKA:

E-MAIL:

Ing. Kateřina Marková

odbor životního prostředí

a zemědělství | oddělení zemědělství

720 029 698

kmarkova@kr-kralovehradecky.cz

DATUM:

21.12.2023

Počet listů: 2

Počet příloh: 0 / listů: 0

Počet svazků: 0

Sp. znak: 52.2 sk. režim: V5

Stanovisko k územnímu a stavebnímu řízení pro stavbu: „Rekonstrukce komunikace a parkovacích ploch v ulici Mládežnická a Tichá“

Krajský úřad Královéhradeckého kraje, odbor životního prostředí a zemědělství, Pivovarské náměstí 1245, 500 03 Hradec Králové (dále jen krajský úřad) obdržel dne 04.12.2023 žádost pana Ing. Radima Dolečka, IČO: 866 75 800, Švermova 740, 552 03 Česká Skalice, zastupujícího na základě plné moci investora: Město Trutnov, IČO: 002 78 360, Slovanské náměstí 165, 541 16 Trutnov, o stanovisko k územnímu a stavebnímu řízení pro stavbu: „Rekonstrukce komunikace a parkovacích ploch v ulici Mládežnická a Tichá“. Záměrem stavby je rekonstrukce místní komunikace, přilehlých parkovacích ploch a přidruženého prostoru v ulicích Mládežnická a Tichá v Trutnově, v části Horní Staré Město. Místopisně se stavba týká místní komunikace a přidruženého prostoru v ulici Mládežnická od křižovatky s ulicí Pampelišková až po parkovací plochy v prostoru před základní školou, dále se jedná o rekonstrukci uličního prostoru v ulici Tichá od křížení s ulicí Mládežnická až po křižovatku s ulicí Kopretinová. Stavba se nachází v zastavěném území města Trutnov. K žádosti je elektronicky přiložena projektová dokumentace zpracovaná společností Ing. Ivan Šír, projektování dopravních staveb a.s., IČO: 28786793, Haškova 1714/3, 500 02 Hradec Králové, hlavní projektant Ing. Ivan Šír, zakázkové číslo: 22 053, datum: 10/2022.

Dle kompetencí daných příslušnými zákony uplatňujeme následující stanovisko:**I. Ochrana přírody a krajiny**

vyřizuje: Mgr. Markéta Kropáčková

Krajský úřad z hlediska věcné a místní příslušnosti orgánu ochrany přírody podle zákona č. 114/1992 Sb., o ochraně přírody a krajiny, v platném znění sděluje, že vzhledem ke skutečnosti, že se stavba „Rekonstrukce komunikace a parkovacích ploch v ulici Mládežnická a Tichá“ nenachází ve zvláště chráněném území (přírodní památky a přírodní rezervace) a ze stejného důvodu nebude dotčeno žádné území soustavy NATURA 2000, tj. evropsky významná lokalita ani ptačí oblast, není příslušným úřadem státní správy k vydání závazného stanoviska ve smyslu stavebního zákona. Příslušným úřadem pro vydání závazného stanoviska je obecní úřad obce s rozšířenou působností (Městský úřad Trutnov).

II. Posuzování vlivů na životní prostředí

vyřizuje: Ing. Klára Dvořáková

Předmětem záměru je rekonstrukce místní komunikace, přilehlých parkovacích ploch a přidruženého prostoru v ulicích Mládežnická a Tichá v obci Trutnov. Jedná se o úplnou výměnu konstrukčních vrstev a částečné přetrasování vozovky. Celková délka rekonstrukce komunikací je 330 m. Součástí záměru je rekonstrukce chodníků a trvalé dopravní značení. Krajský úřad jako příslušný orgán ve smyslu ust. § 22 zákona č. 100/2001 Sb., o posuzování vlivů na životní prostředí a o změně některých souvisejících zákonů (zákon o posuzování vlivů na životní prostředí) ve znění pozdějších předpisů (dále jen zákon EIA), vykonávající státní správu v oblasti posuzování vlivů na životní prostředí, v kontextu výše uvedeného sděluje, že záměr „Rekonstrukce komunikace a parkovacích ploch v ulici Mládežnická a Tichá“ svým charakterem a rozsahem nenaplnuje svým charakterem a rozsahem ust. § 4 zákona EIA, a proto nepodléhá posuzování vlivů na životní prostředí.

III. Technická ochrana životního prostředí – ovzduší

vyřizuje: Ing. Eva Jarošová

Krajský úřad sděluje, že z hlediska své působnosti podle ust. § 27 odst. 1 písm. e) zákona č. 201/2012 Sb., o ochraně ovzduší, ve znění pozdějších předpisů, není dotčeným správním úřadem.

IV. Tech. ochrana životního prostředí – odpady

vyřizuje: Dr. Ing. Richard Veselý

Krajský úřad ke stavbě sděluje, že z hlediska své působnosti podle ust. § 145 zákona č. 541/2020 Sb., o odpadech, ve znění pozdějších předpisů, není dotčeným správním úřadem.

V. Vodní hospodářství

vyřizuje: Ing. Pavel Merunka, Ph.D.

Krajský úřad sděluje, že z hlediska své působnosti na úseku vodního hospodářství dle § 107 odst. 1 zákona č. 254/2001 Sb. o vodách a o změně některých zákonů (vodní zákon), ve znění pozdějších předpisů není příslušný k vydání stanoviska k popsánému záměru. V tomto případě je příslušným vodoprávní úřad obce s rozšířenou působností (Městský úřad Trutnov).

VI. Lesní hospodářství

vyřizuje: Ing. Kateřina Marková

Krajský úřad jako orgán státní správy lesů podle zákona č. 289/1995 Sb., o lesích a o změně a doplnění některých zákonů, ve znění pozdějších předpisů (dále jen lesní zákon), sděluje, že předložený záměr: „Rekonstrukce komunikace a parkovacích ploch v ulici Mládežnická a Tichá“ není umístěn na pozemcích PUPFL, a proto nebudou zájmy chráněné lesním zákonem dotčeny.

VII. Ochrana zemědělského půdního fondu

vyřizuje: Ing. Tereza Ruhle

Krajský úřad jako příslušný orgán ochrany zemědělského půdního fondu dle ust. § 13 odst. 1 písm. b) zákona č. 334/1992 Sb., o ochraně zemědělského půdního fondu, ve znění pozdějších předpisů, k předloženému záměru „Rekonstrukce komunikace a parkovacích ploch v ulici Mládežnická a Tichá“ sděluje, že předmětným záměrem nebudou dotčeny pozemky zemědělského půdního fondu, a proto nebudou zájmy chráněné citovaným zákonem dotčeny.

v z. Dr. Ing. Richard Veselý

Ing. Miloš Čejka
vedoucí odboru
životního prostředí a zemědělství

Doručenka datové zprávy

Předmět: stanovisko OŽP k ÚŘ a SŘ - Rekonstrukce komunikace a parkovacích ploch
v ulici Mládežnická a Tichá
ID zprávy: 1289260703
Typ zprávy: Veřejná datová zpráva
Stav zprávy: Doručená
Datum a čas doručení: 21.12.2023 v 09:47:54

Odesílatel: Královéhradecký kraj, Pivovarské náměstí 1245/2, 50003 Hradec Králové,
CZ
ID schránky: gcgbp3q
Typ schránky: Orgán veřejné moci
Odesílající osoba: Spisová aplikace

Adresát: Radim Doleček - Ing. Radim Doleček, Švermova 740, 55203 Česká Skalice,
CZ
ID schránky: g7dhpsa
Typ schránky: Podnikající fyzická osoba

Zmocnění: Nezařadeno
Naše čís. jednací: KUKHK-39297/ZP/2023
Naše spisová zn.: Nezařadeno
Vaše čís. jednací: Nezařadeno
Vaše spisová zn.: Nezařadeno
K rukám: Nezařadeno
Do vlastních rukou: Ne
Zakázáno doručení fikcí: Ne

Události zprávy:

21.12.2023 v 08:46:58 EV0: Datová zpráva byla podána.
21.12.2023 v 08:46:58 EV5: Datová zpráva byla dodána do datové schránky příjemce. Je-li
příjemcem datové zprávy orgán veřejné moci vystupující v postavení
orgánu veřejné moci, byla datová zpráva tímto okamžikem doručena.
21.12.2023 v 09:47:54 EV11: Přihlásila se oprávněná osoba ve smyslu § 8, odst. 1 až 4 zákona č.
300/2008 Sb., v platném znění. Datová zpráva je nyní doručena. Případné
dřívější datum doručení fikcí nebo doručení dodáním do schránky orgánu
veřejné moci není dotčeno.

Sekce majetková Ministerstva obrany
odbor ochrany územních zájmů a státního odborného dozoru
Tychonova 1, Praha 6, PSČ 160 01, datová schránka hjyaavk

Čj. MO 978137/2023-1322
Sp.zn. 166815/2023-1322-OÚZ-BR

Brno 15. prosince 2023

Ing. Radim Doleček
Švermova 740
552 03 Česká Skalice

Závazné stanovisko Ministerstva obrany

Rekonstrukce komunikace a parkovacích ploch v ulici Mládežnická a Tichá, k.ú. Horní Staré Město

Odbor ochrany územních zájmů a státního odborného dozoru, Sekce majetková, **Ministerstvo obrany**, v souladu se zmocněním v § 175 odst. 1 zákona č. 183/2006 Sb., o územním plánování a stavebním řádu (stavební zákon), ve znění pozdějších předpisů (dále jen „stavební zákon“), ve smyslu zákona č. 222/1999 Sb., o zajišťování obrany České republiky, ve znění pozdějších předpisů (dále jen „zákon o zajišťování obrany ČR“), a v souladu s Rozkazem ministra obrany č. 39/2011 - Zabezpečení výkonu působnosti MO ve věcech územního plánování a stavebního řádu, v platném znění, **vydává** ve smyslu § 4 odst. 2 písm. a) stavebního zákona pro potřeby vedeného řízení

souhlasné závazné stanovisko

k záměru rekonstrukce komunikace a parkovacích ploch v Trutnově, ul. Mládežnická a Tichá, k.ú. Horní Staré Město tak, jak byl doložen v písemné a grafické dokumentaci.

Odůvodnění:

Ministerstvo obrany v souladu se zmocněním v § 175 odst. 1 stavebního zákona, dle § 161 téhož zákona a zákona o zajišťování obrany ČR provedlo po obdržení vaší žádosti o vydání závazného stanoviska dotčeného orgánu vyhodnocení předloženého záměru, prověřilo evidenci technické infrastruktury v jeho vlastnictví. Odbor ochrany územních zájmů a státního odborného dozoru SM MO neeviduje inženýrské sítě a podzemní telekomunikační vedení, které by byly s daným stavebním záměrem v kolizi.

Daný stavební záměr je lokalizován v územích vymezených Ministerstvem obrany v souladu s § 175 stavebního zákona u stavebních úřadů. Tato vymezená území Ministerstva obrany jsou shodná s údaji o území poskytovanými Ministerstvem obrany pro ÚAP a jejich součástí jsou podrobné specifikace podmínek ve vymezeném území Ministerstva obrany a zákonná určení. Po posouzení stavebního záměru odbornými složkami Ministerstvo obrany konstatuje, že předložený stavební záměr není v rozporu se zájmy Ministerstva obrany a nekoliduje s ochranou zájmů Ministerstva obrany (viz ÚAP - jev 119).

Realizace stavebního záměru provedená v souladu s předloženou projektovou dokumentací neohrozí naplnění veřejného zájmu na zajištění obrany a bezpečnosti státu.

Toto závazné stanovisko Ministerstva obrany je platné 2 roky a musí být vyžádáno znovu, nebude-li během této doby stavba zahájena nebo dojde-li ke změnám v umístění, výšce nebo rozsahu stavby.

Kontaktní osoba: Mgr. Barbora Kieselová, tel. 973 445 789

Mgr. Barbora Kieselová
ministerský rada
oddělení ochrany územních zájmů
podepsáno elektronicky

V další korespondenci, týkající se výše uvedené věci, uvádějte odkaz na sp. zn.: 166815/2023-1322-OÚZ-BR tohoto závazného stanoviska Ministerstva obrany.

Adresa pro doručování:

Ministerstvo obrany,
Sekce majetková,
odbor ochrany územních zájmů a státního odborného dozoru,
oddělení ochrany územních zájmů
pracoviště OÚZ Brno
Svatoplukova 2687/84, 662 10 Brno
IČO: 60162694

Doručenka datové zprávy

Předmět: Rekonstrukce komunikace a parkovacích ploch v ulici Mládežnická a Tichá, k.ú. Horní Staré Město
ID zprávy: 1286227055
Typ zprávy: Veřejná datová zpráva
Stav zprávy: Doručená
Datum a čas doručení: 15.12.2023 v 09:31:32

Odesílatel: Ministerstvo obrany, Tychonova 221/1, Hradčany, 16000 Praha 6, CZ
ID schránky: hjyaavk
Typ schránky: Orgán veřejné moci
Odesílající osoba: Administrátor

Adresát: Radim Doleček - Ing. Radim Doleček, Švermova 740, 55203 Česká Skalice, CZ
ID schránky: g7dhpsa
Typ schránky: Podnikající fyzická osoba

Zmocnění: 0/0 Sb.
Naše čís. jednací: MO 978137/2023-1322
Naše spisová zn.: SpMO 1658/2023-1322
Vaše čís. jednací: Nežadáno
Vaše spisová zn.: Nežadáno
K rukám: Nežadáno
Do vlastních rukou: Ne
Zakázáno doručení fikcí: Ne

Události zprávy:

15.12.2023 v 09:16:28 EV0: Datová zpráva byla podána.
15.12.2023 v 09:16:29 EV5: Datová zpráva byla dodána do datové schránky příjemce. Je-li příjemcem datové zprávy orgán veřejné moci vystupující v postavení orgánu veřejné moci, byla datová zpráva tímto okamžikem doručena.
15.12.2023 v 09:31:32 EV11: Přihlásila se oprávněná osoba ve smyslu § 8, odst. 1 až 4 zákona č. 300/2008 Sb., v platném znění. Datová zpráva je nyní doručena. Případné dřívější datum doručení fikcí nebo doručení dodáním do schránky orgánu veřejné moci není dotčeno.

Agentura logistiky
Regionální středisko vojenské dopravy Hradec Králové

Velké náměstí 33, Hradec Králové, PSČ 500 01, datová schránka hjyaavk

Čj. MO 942297/2023-5512HK

Hradec Králové 5. prosince 2023

Ing. Radim Doleček
Švermova 740
552 03 Česká Skalice

Rekonstrukce komunikace a parkovacích ploch v ulici Mládežnická a Tichá

Ve smyslu zákona § 16 a § 175 zákona č. 183/2006 Sb. o územním plánování a stavebním řádu (stavební zákon) a zákon č. 222/1999 Sb., o zajišťování obrany České republiky v platných zněních a v souladu s resortními předpisy na základě Rozkazu ministra obrany č. 39/2011 Věstníku MO čl. 2, odst. 2, písm. d), zákon č. 13/1997 Sb. o pozemních komunikacích, Usnesení vlády ČR ze dne 15. února 2021 č. 173 o Plánu operační přípravy státního území ČR na léta 2021 až 2024, Zabezpečení výkonu působnosti MO ve věcech územního plánování a stavebního řádu, v platném znění vydávám

odborné souhlasné stanovisko

k realizaci akce tak, jak byla doložena v písemné a grafické dokumentaci.

Na základě Vaší zaslané žádosti k projektové dokumentaci Rekonstrukce komunikace a parkovacích ploch v ulici Mládežnická a Tichá Vám sděluji, že z hlediska zájmů orgánů vojenské dopravy nemám k uvedené akci žádné připomínky a s navrhovaným řešením souhlasím.

Dané stanovisko je vydáno na základě RMO č. 39/2011, Zákon o pozemních komunikacích č. 13/1997 sb., část 1-3, Vyhláška č. 104/1997 MDaS, kterou se provádí Zákon o pozemních komunikacích část 5, Česká technická norma ČSN 73 6101 Projektování silnic a dálnic, Česká technická norma ČSN 73 6201 Projektování mostních objektů, Česká technická norma ČSN EN 1991-2 (73 6203) Zatížení konstrukcí – zatížení mostů dopravou, Nařízení vlády ČR č. 139 z 19. 4. 2017 o plánování obrany státu, Usnesení vlády ČR č. 173 z 15. 2. 2021 o Plánu operační přípravy státního území ČR na léta 2021 – 2024, Plán operační přípravy ČR na léta 2021 – 2024 a Vojenský předpis ŽEN 2 – 16 Vojenské silnice a cesty.

Kontaktní osoba: Kateřina Obermajerová, tel. 973 251 519, email: obermajerovak@army.cz

major Ing. Martin Rehák
náčelník
podepsáno elektronicky

Doručenka datové zprávy

Předmět: DAT. - Rekonstrukce komunikace a parkovacích ploch v ulici Mládežnická a Tichá
ID zprávy: 1281161010
Typ zprávy: Veřejná datová zpráva
Stav zprávy: Doručená
Datum a čas doručení: 6.12.2023 v 10:51:12

Odesílatel: Ministerstvo obrany, Tychonova 221/1, Hradčany, 16000 Praha 6, CZ
ID schránky: hjyaavk
Typ schránky: Orgán veřejné moci
Odesílající osoba: Administrátor

Adresát: Radim Doleček - Ing. Radim Doleček, Švermova 740, 55203 Česká Skalice, CZ
ID schránky: g7dhpsa
Typ schránky: Podnikající fyzická osoba

Zmocnění: 0/0 Sb.
Naše čís. jednací: MO 942297/2023-5512HK
Naše spisová zn.: Nezařazeno
Vaše čís. jednací: Nezařazeno
Vaše spisová zn.: Nezařazeno
K rukám: Nezařazeno
Do vlastních rukou: Ne
Zakázáno doručení fiktivně: Ne

Události zprávy:

5.12.2023 v 08:40:31 EV0: Datová zpráva byla podána.
5.12.2023 v 08:40:31 EV5: Datová zpráva byla dodána do datové schránky příjemce. Je-li příjemcem datové zprávy orgán veřejné moci vystupující v postavení orgánu veřejné moci, byla datová zpráva tímto okamžikem doručena.
6.12.2023 v 10:51:12 EV11: Přihlásila se oprávněná osoba ve smyslu § 8, odst. 1 až 4 zákona č. 300/2008 Sb., v platném znění. Datová zpráva je nyní doručena. Případné dřívější datum doručení fiktivně nebo doručení dodáním do schránky orgánu veřejné moci není dotčeno.

TELEFON 495 088 111
E-MAIL podatelna@pla.cz
IČO 70890005
DIČ CZ70890005
IDDS dbyt8g2
Obchodní rejstřík vedený u KS v Hradci Králové,
oddíl A, vložka 9473

INGPROservis
Ing. Radim Doleček
Švermova 740
552 03 Česká Skalice

VÁŠ DOPIS ZNAČKY / ZE DNE

ČÍSLO JEDNACÍ
PLa/2023/054833

VYŘIZUJE/LINKA
Jiří Tluka/675

HRADEC KRÁLOVÉ
5.12.2023

Rekonstrukce komunikace a parkovacích ploch v ulici Mládežnická a Tichá, k.ú. Horní Staré Město

Obdrželi jsme Vaši žádost o stanovisko k dokumentaci pro územní a stavební řízení na výše uvedenou akci. Předloženou dokumentaci vypracoval Ing. Ivan Šír, 10/2022.

Záměrem stavby je rekonstrukce místní komunikace, přilehlých parkovacích ploch a přidruženého prostoru v ulicích Mládežnická a Tichá v Trutnově, v části Horní Staré Město. Místopisně se stavba týká místní komunikace a přidruženého prostoru v ulici Mládežnická od křižovatky s ulicí Pampelišková až po parkovací plochy v prostoru před základní školou, dále se jedná o rekonstrukci uličního prostoru v ulici Tichá od křížení s ul. Mládežnická až po křižovatku s ul. Kopretinová. Stavba se nachází v zastavěném území města Trutnov. Srážkové vody budou ze zpevněných ploch odvedeny příčným a podélným sklonem do stávajících uličních vpustí. Popřípadě budou likvidovány pomocí vsaku do přilehlých zelených ploch a do povrchů z drenážních dlaždic. Stávající odtokové poměry v místě stavby nebudou ovlivněny ani změněny.

Při výstavbě nedojde ke styku s pozemkem, vodním tokem ani s jiným zařízením ve správě Povodí Labe, státní podnik.

Investorem akce bude: Město Trutnov, Slovanské náměstí 165, 541 16 Trutnov.

Stavba se nachází ve vodním útvaru číslo HSL_0240 - Úpa od toku Zlatý potok po tok Ličná, na souřadnicích (S-JTSK) Y: 631898, X: 1001521.

K navrhovanému záměru vydáváme následující **stanovisko správce povodí:**

- a) **Z hlediska zájmů daných platným Národním plánem povodí Labe a Plánem dílčího povodí Horního a středního Labe (§ 24 až 26 vodního zákona)** je předmětný záměr možný, protože lze předpokládat, že záměrem nedojde ke zhoršení chemického stavu a ekologického stavu/potenciálu dotčených útvarů povrchových vod a chemického stavu a kvantitativního stavu útvarů podzemních vod, a že nebude znemožněno dosažení jejich dobrého stavu/potenciálu.

Toto hodnocení vychází z posouzení souladu daného záměru s výše uvedenými platnými dokumenty.

- b) **Z hlediska dalších zájmů sledovaných vodním zákonem** souhlasíme s navrhovaným záměrem bez připomínek.
- c) **Z hlediska majetkoprávních vztahů** sdělujeme, že se navržený záměr nedotýká majetku státu, k němuž vykonává právo vlastníka Povodí Labe, státní podnik.

Toto stanovisko, které je podkladem pro vydání rozhodnutí nebo jiného opatření vodoprávního nebo jiného správního úřadu, nebo samosprávného orgánu, platí **2 roky** od data jeho vydání, pokud v této době nebylo využito pro vydání platného rozhodnutí nebo jiného opatření správními nebo samosprávnými orgány.

Mgr. Petr Ferbar
vedoucí odboru
péče o vodní zdroje

Doručenka datové zprávy

Předmět: Rekonstrukce komunikace a parkovacích ploch v ulici Mládežnická a
Tichá, k.ú. Horní Staré Město
ID zprávy: 1281374549
Typ zprávy: Poštovní datová zpráva
Stav zprávy: Doručená
Datum a čas doručení: 6.12.2023 v 10:51:12

Odesílatel: Povodí Labe, státní podnik, Víta Nejedlého 951/8, Slezské Předměstí, 50003
Hradec Králové, CZ
ID schránky: dbyt8g2
Typ schránky: Právnícká osoba
Odesílající osoba: Spisová aplikace

Adresát: Radim Doleček - Ing. Radim Doleček, Švermova 740, 55203 Česká Skalice,
CZ
ID schránky: g7dhpsa
Typ schránky: Podnikající fyzická osoba

Zmocnění: Nezařadeno
Naše čís. jednací: PLa/2023/054833
Naše spisová zn.: 55991
Vaše čís. jednací: Nezařadeno
Vaše spisová zn.: Nezařadeno
K rukám: Nezařadeno
Do vlastních rukou: Ne

Události zprávy:

5.12.2023 v 13:21:37 EV0: Datová zpráva byla podána.
5.12.2023 v 13:21:37 EV5: Datová zpráva byla dodána do datové schránky příjemce.
6.12.2023 v 10:51:12 EV11: Přihlásila se oprávněná osoba ve smyslu § 8, odst. 1 až 4 zákona č.
300/2008 Sb., v platném znění. Datová zpráva je nyní doručena. Případné
dřívější datum doručení fikcí není dotčeno.

Předmět: RE: Re[4]: Žádost o vyjádření k projektu - Komunikace Mládežnická - Tichá - SPD

Od: "Ondrej Novacek (Ondřej Nováček)" <ondrej.novacek@kaufland.cz>

Odesláno: 11.01.2024 13:46:49

Komu: "Hanáková Diana" <hanakova@trutnov.cz>;

Dobrý den,

Děkuji za zaslání.

Z mého pohledu nemám k Vámi zasláné dokumentaci a realizačnímu záměru připomínky.


Za předpokladu že nedojde k omezení příjezdové komunikace na naše parkoviště. Záborem a nebo i nějakým strojem.

Děkuji

S pozdravem / Schöne Grüße / Best regards

Ondřej Nováček

Facility management

 +420734178070

Zásady ochrany osobních údajů obchodních partnerů naleznete [zde](#).

Kaufland - moje první volba



Sídlo společnosti:

Kaufland Česká republika v.o.s.

Bělohorská 2428/203 - 169 00 Praha 6



From: Hanáková Diana <hanakova@trutnov.cz>

Sent: Thursday, January 4, 2024 2:23 PM

To: Ondrej Novacek (Ondřej Nováček) <ondrej.novacek@kaufland.cz>

Subject: Re[4]: Žádost o vyjádření k projektu - Komunikace Mládežnická - Tichá - SPD

E-maily z adresy hanakova@trutnov.cz nedostáváte moc často. [Přečtěte si, proč je to důležité.](#)

aha, tak alespoň takto....

Diana Hanáková

příprava a realizace investičních akcí

T: +420 499 803 244

E: hanakova@trutnov.cz / www.trutnov.cz

MĚSTO TRUTNOV - MĚSTSKÝ ÚŘAD

Odbor rozvoje města a územního plánování

Slovanské náměstí 165, 541 01 Trutnov

IDS: 3acbs2c

Kvalitní služby občanům zajišťované s profesionálním přístupem.

----- Původní zpráva -----

Od "Ondrej Novacek (Ondřej Nováček)" <ondrej.novacek@kaufland.cz>

Komu "Hanáková Diana" <hanakova@trutnov.cz>

Datum 04.01.2024 14:09:26

Předmět RE: Re[2]: Žádost o vyjádření k projektu - Komunikace Mládežnická - Tichá - SPD

Dobrý den,


Omlouvám se už jsem si všiml úschovny. Tu sice nemohu v rámci firemní strategie otevřít, ale nějak si snad poradím.

Ještě se ozvu.

S pozdravem / Schöne Grüße / Best regards

Ondřej Nováček

Facility management

 [+420734178070](tel:+420734178070)

Zásady ochrany osobních údajů obchodních partnerů naleznete [zde](#).

Kaufland - moje první volba



Sídlo společnosti:

Kaufland Česká republika v.o.s.

Bělohorská 2428/203 - 169 00 Praha 6



From: Hanáková Diana <hanakova@trutnov.cz>

Sent: Thursday, January 4, 2024 1:39 PM

To: Ondrej Novacek (Ondřej Nováček) <ondrej.novacek@kaufland.cz>

Subject: Re[2]: Žádost o vyjádření k projektu - Komunikace Mládežnická - Tichá - SPD

E-maily z adresy hanakova@trutnov.cz nedostáváte moc často. [Přečtěte si, proč je to důležité.](#)

Dobrý den,
měla by být součástí zaslaného PD přes úschovnu, ale posílám záborovou situaci, kde je to zřejmě asi nejlíp.

Děkuji, pěkný den.

Diana Hanáková

příprava a realizace investičních akcí

T: +420 499 803 244

E: hanakova@trutnov.cz / www.trutnov.cz

MĚSTO TRUTNOV - MĚSTSKÝ ÚŘAD

Odbor rozvoje města a územního plánování

Slovanské náměstí 165, 541 01 Trutnov

IDS: 3acbs2c

Kvalitní služby občanům zajišťované s profesionálním přístupem.

----- Původní zpráva -----

Od "Ondřej Nováček (Ondřej Nováček)" <ondrej.novacek@kaufland.cz>

Komu "Hanáková Diana" <hanakova@trutnov.cz>

Datum 04.01.2024 13:34:11

Předmět RE: Žádost o vyjádření k projektu - Komunikace Mládežnická - Tichá - SPD

Dobrý den,


Děkuji za zaslání, v nejbližší době se na to podívám.

Nemáte náhodou ještě nějaký situační výkres.

S pozdravem / Schöne Grüße / Best regards

Ondřej Nováček

Facility management

 [+420734178070](tel:+420734178070)

Zásady ochrany osobních údajů obchodních partnerů naleznete [zde](#).

Kaufland - moje první volba



Sídlo společnosti:

Kaufland Česká republika v.o.s.

Bělohorská 2428/203 - 169 00 Praha 6



From: Hanáková Diana <hanakova@trutnov.cz>

Sent: Thursday, January 4, 2024 1:22 PM

To: Ondřej Novacek (Ondřej Nováček) <ondrej.novacek@kaufland.cz>

Subject: Žádost o vyjádření k projektu - Komunikace Mládežnická - Tichá - SPD

E-maily z adresy hanakova@trutnov.cz nedostáváte moc často. [Přečtěte si, proč je to důležité.](#)

Dobrý den, pane Nováčku.

v příloze Vám zasílám dle dohody **Žádost o vyjádření ke stavebnímu záměru (projektu)** - "Rekonstrukce komunikace a parkovacích ploch v ulici Mládežnická - Tichá".

Projekt Vám pošlu přes uschovnu.cz, vzhledem k tomu, že soubor je velký.

Děkuji Vám,

Diana Hanáková

příprava a realizace investičních akcí

T: +420 499 803 244

E: hanakova@trutnov.cz / www.trutnov.cz

MĚSTO TRUTNOV - MĚSTSKÝ ÚŘAD

Odbor rozvoje města a územního plánování

Slovanské náměstí 165, 541 01 Trutnov

IDS: 3acbs2c

Kvalitní služby občanům zajišťované s profesionálním přístupem.



Neobsahuje žádné viry. www.avast.com